



ประกาศสำนักงานที่ดินจังหวัดสกลนคร สาขาพรรณานิคม
ออกโฉนดที่ดิน

หนังสือสำคัญที่จะแจกคือ	โฉนดที่ดิน
(๑) ที่ดินหมู่ที่ - ตำบล สว่าง	อำเภอ พรรณานิคม
(๒) ที่ดินหมู่ที่ ตำบล	อำเภอ
(๓) ที่ดินหมู่ที่ ตำบล	อำเภอ
(๔) ที่ดินหมู่ที่ ตำบล	อำเภอ
(๕) ที่ดินหมู่ที่ ตำบล	อำเภอ

จังหวัด สกลนคร

ด้วยพนักงานเจ้าหน้าที่ได้ทำการรังวัดที่ดินเพื่อออกเรื่อง โฉนดที่ดิน
ในท้องที่ตำบล อำเภอที่กล่าวข้างต้นเสร็จแล้ว จึงขอประกาศให้ทราบทั่วกัน ถ้าผู้ใดจะคัดค้านประการใดให้ยื่นคำคัดค้านต่อ
พนักงานเจ้าหน้าที่ภายใน 30 วัน นับแต่วันประกาศนี้เป็นต้นไป

ประกาศ ณ วันที่

เดือน

18 มี.ค. 2568

พ.ศ.

ลงชื่อ

นายชาดา สุวรรณศรี

นักวิชาการที่ดิน

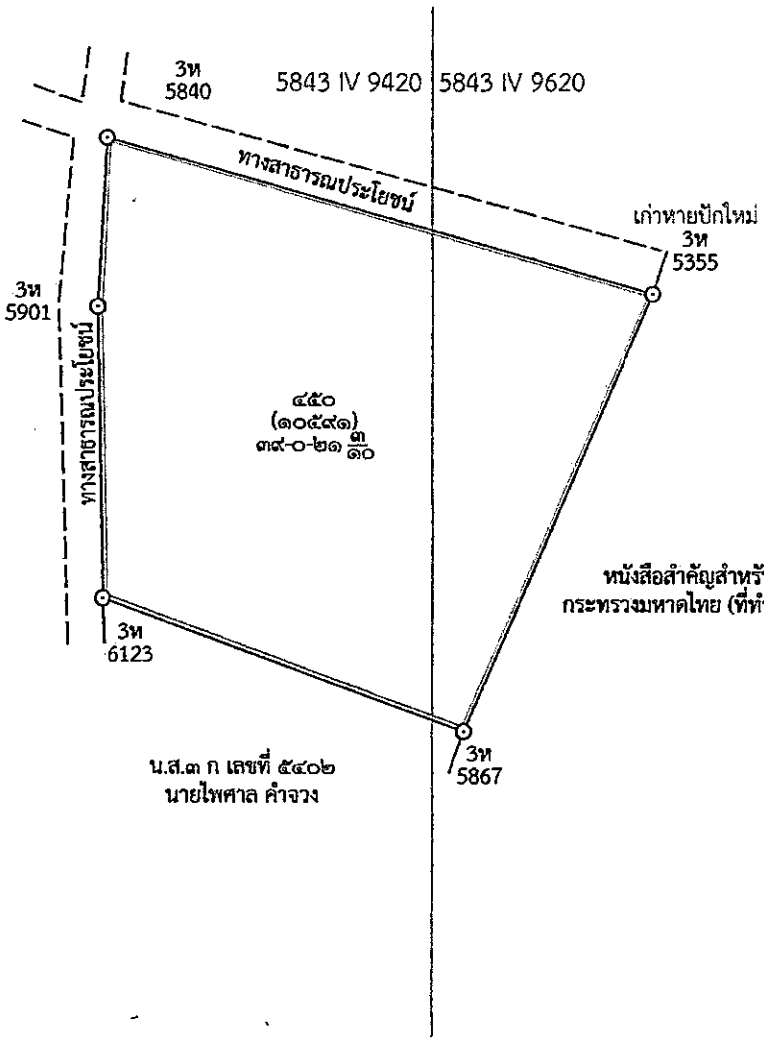
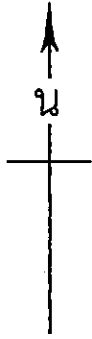
ประทับตราประจำตำแหน่ง

รายละเอียดแปลงที่ดินที่ขออนุญาตออกโฉนดที่ดินปรากฏตามรูปแผนที่แนบท้ายประกาศฯ นี้

หนังสือสำคัญที่จะแจกคือ โฉนดที่ดิน... ราย ...บริษัทบริหารสินทรัพย์ ธนาคารอิสลามแห่งประเทศไทย
ตามหลักฐานเดิมคือหนังสือรับรองการทำประโยชน์ (น.ส.3 ก.) จำนวน 1 แปลง ตำบลสว่าง
อำเภอพรรณานิคม จังหวัดสกลนคร เนื้อที่ 41-1-45.0 ไร่ ขออนุญาตออกโฉนดที่ดิน หน้าสำรวจ 10591 ตำบลสว่าง
อำเภอพรรณานิคม จังหวัดสกลนคร เนื้อที่ 39-0-21.3 ไร่


หมายเหตุ : เมื่อประกาศครบกำหนด 30 วัน ไม่มีผู้โต้แย้งคัดค้าน และพนักงานเจ้าหน้าที่ได้ตรวจสอบแล้ว
ว่าถูกต้องครบถ้วนตามขั้นตอน วิธีการของระเบียบและกฎหมายก็จะดำเนินการออกโฉนดที่ดิน
ให้แก่ผู้ขอต่อไป

ประเภทการรังวัด.....ออกโฉนดที่ดิน..... ผู้ขอ.....บริษัทบริหารสินทรัพย์ธนาคารอิสลามแห่งประเทศไทย จำกัด
 ตำแหน่งที่ดิน ระบุว่า.....5843 IV 9420,9620..... เลขที่ดิน.....๔๕๐.....
 ตำบล.....สว่าง..... อำเภอ.....พรรณานิคม..... จังหวัด.....สกลนคร.....



หนังสือสำคัญสำหรับที่หลวงเลขที่ สน. ๐๒๐๗
 กระทรวงมหาดไทย (ที่ทำเลื่อยสังขัตตสารกรมประโยชน์)

(Signature)
 พิมพ์เอกวุฒิ พลายงาม



แผนที่ฐาน | ภาพ Basemap : Google Maps, ภาพถ่ายทางอากาศโครงการ MOAC (2545-2546)

Datum : WGS84 แผนที่ชุดนี้สำหรับประกอบพิจารณาดำเนินการต่อเนื่องให้ครบถ้วนตามขั้นตอนที่กฎหมายและระเบียบกำหนดเท่านั้น 2/25/2025, 4:28:44 PM

[Handwritten signature]
 (นายวิมลรัฐ (กลางกรม))