



ที่ สก๐๐๒๐.๓/๖๘๖๑

สำนักงานที่ดินจังหวัดสระแก้ว
ต.สระแก้ว อ.เมืองสระแก้ว
จ.สระแก้ว ๒๗๐๐๐

วันที่ ๒๗ เดือน เมษายน พ.ศ. ๒๕๖๙

เรื่อง ประกาศแจ้งผู้มีสิทธิในที่ดินข้างเคียงให้มาระวังชี้แนวเขตและลงชื่อรับรองเขตที่ดิน
เรียน เจ้าพนักงานที่ดินจังหวัดสระแก้ว

สิ่งที่ส่งมาด้วย ประกาศ เรื่องการระวังชี้แนวเขตและลงชื่อรับรองแนวเขต จำนวน๕.....ฉบับ

สำนักงานที่ดินจังหวัดสระแก้วขอส่ง

ประกาศเรื่องการระวังชี้แนวเขตและลงชื่อรับรองเขตที่ดิน กรณี นางสาวสุพรรณ พรหมแก้ว

ได้นำรังวัดออกโฉนดที่ดินตามหลักฐาน

ก.ส.น.5 เลขที่ ๘๘๕ หมู่ที่ ๑๑ ตำบลศาลาลำดวน อำเภอเมืองสระแก้ว

มาเพื่อให้ท่านปิดไว้ ณ สำนักงานที่ดินจังหวัดสระแก้ว ให้ทราบ

ทั่วกัน และเมื่อได้ปิดประกาศแล้วแต่วันเดือนปีใดให้แจ้งเจ้าพนักงานที่ดินทราบตามหลักฐานการปิดประกาศ
ท้ายหนังสือนี้

ขอแสดงความนับถือ

๑๐.

(นายสุวิทย์ สุกคำทร)

นายช่างรังวัดอาวุโส ปฏิบัติราชการแทน

เจ้าพนักงานที่ดินจังหวัดสระแก้ว

ฝ่ายรังวัด โทร. ๐๓๗-๒๔-๒๖๕๘

ช่างรังวัด นายเอกรินทร์ บุญโพธิ์ศิริ

หลักฐานการปิดประกาศ

เรียน เจ้าพนักงานที่ดินจังหวัดสระแก้ว

ตามหนังสือ ที่ สก๐๐๒๐.๓/๖๘๖๑

ลงวันที่ ๒๗ เมษายน ๒๕๖๙ จัดส่งประกาศเรื่อง การระวังชี้แนวเขตและลงชื่อรับรองเขตที่ดิน กรณี

นางสาวสุพรรณ พรหมแก้ว

ขอรังวัดออกโฉนดที่ดินตามหลักฐาน ก.ส.น.5 เลขที่ ๘๘๕ หมู่ที่ ๑๑ ตำบลศาลาลำดวน อำเภอเมืองสระแก้ว

ข้าพเจ้าได้ปิดประกาศ ณ สำนักงานที่ดินจังหวัดสระแก้ว

จึงเรียนมาเพื่อทราบ

ลงชื่อ.....ผู้ปิดประกาศ

ลงชื่อ.....พยาน

ลงชื่อ.....พยาน




ประกาศ สำนักงานที่ดินจังหวัดสระแก้ว
เรื่อง การระวางชี้แนวเขตและลงชื่อรับรองเขตที่ดิน

ด้วย นางสาวสุพรรณ พรหมแก้ว
ได้นำรังวัดออกโฉนดที่ดินตามหลักฐาน ก.ส.น.5 เลขที่ ๘๙๕ หมู่ที่ ๑๑
ตำบล ศาลาลำดวน อำเภอ เมืองสระแก้ว
จังหวัด สระแก้ว พนักงานเจ้าหน้าที่ได้ดำเนินการเสร็จแล้วเมื่อวันที่ ๒๔ เมษายน ๒๕๖๙
ปรากฏว่าที่ดินแปลงนี้มีอาณาเขตด้านทิศเหนือจดโฉนดที่ดินเลขที่ ๒๗๔๘๘๘
จดที่ดิน นางปราณี รัตนสุรีย์ แต่พนักงานเจ้าหน้าที่ไม่อาจติดต่อผู้มีสิทธิในที่ดินข้างเคียง
ดังกล่าวให้ไประวางชี้แนวเขตได้

ฉะนั้น จึงขอให้ นางปราณี รัตนสุรีย์
ไปตรวจสอบแนวเขตที่ดินของตนเองว่า ตามที่พนักงานเจ้าหน้าที่ได้ทำการรังวัดปักหลักหมายเขตที่ดินดังกล่าว
ข้างต้นนั้น จะเป็นการถูกต้องหรือรุกร้าแนวเขตที่ดินหรือไม่ เสร็จแล้วขอให้ไปติดต่อพนักงานเจ้าหน้าที่เพื่อลงชื่อ
รับรองแนวเขตที่ดินหรือคัดค้านการรังวัด ภายในกำหนดสามสิบวันนับแต่วันปิดประกาศนี้ หากไม่ดำเนินการ
อย่างหนึ่งอย่างใดภายในกำหนดดังกล่าว พนักงานเจ้าหน้าที่จะได้ออกโฉนดที่ดินโดยไม่ต้องมีการรับรองเขตที่ดิน

ประกาศ ณ วันที่ ๒๗ เดือน เมษายน พ.ศ. ๒๕๖๙



(นายสุวิทย์ สุกคำทร.)
นายช่างรังวัดอาวุโส ปฏิบัติราชการแทน
เจ้าพนักงานที่ดินจังหวัดสระแก้ว




ประกาศ สำนักงานที่ดินจังหวัดสระแก้ว
เรื่อง การระวางชี้แนวเขตและลงชื่อรับรองเขตที่ดิน

ด้วย นางสาวสุพรรณ พรหมแก้ว
ได้นำรังวัดออกโฉนดที่ดินตามหลักฐาน ก.ส.น.5 เลขที่ ๘๙๕ หมู่ที่ ๑๑
ตำบล ศาลาลำดวน อำเภอ เมืองสระแก้ว
จังหวัด สระแก้ว พนักงานเจ้าหน้าที่ได้ดำเนินการเสร็จแล้วเมื่อวันที่ ๒๕ เมษายน ๒๕๖๙
ปรากฏว่าที่ดินแปลงนี้มีอาณาเขตด้านทิศเหนือจดโฉนดที่ดินเลขที่ ๔๕๒๒๑
จดที่ดิน นายมงคล หนูช่างเผือก แต่พนักงานเจ้าหน้าที่ไม่อาจติดต่อผู้มีสิทธิในที่ดินข้างเคียง
ดังกล่าวให้ไประวางชี้แนวเขตได้

ฉะนั้น จึงขอให้ นายมงคล หนูช่างเผือก
ไปตรวจสอบแนวเขตที่ดินของตนเองว่า ตามที่พนักงานเจ้าหน้าที่ได้ทำการรังวัดปักหลักหมายเขตที่ดินดังกล่าว
ข้างต้นนั้น จะเป็นการถูกต้องหรือรุกร้าแนวเขตที่ดินหรือไม่ เสร็จแล้วขอให้ไปติดต่อพนักงานเจ้าหน้าที่เพื่อลงชื่อ
รับรองแนวเขตที่ดินหรือคัดค้านการรังวัด ภายในกำหนดสามสิบวันนับแต่วันปิดประกาศนี้ หากไม่ดำเนินการ
อย่างหนึ่งอย่างใดภายในกำหนดดังกล่าว พนักงานเจ้าหน้าที่จะได้ออกโฉนดที่ดินโดยไม่ต้องมีการรับรองเขตที่ดิน

ประกาศ ณ วันที่ ๒๗ เดือน เมษายน พ.ศ. ๒๕๖๙



นายสุวิทย์ สุกคำทร)
นายช่างรังวัดอาวุโส ปฏิบัติราชการแทน
เจ้าพนักงานที่ดินจังหวัดสระแก้ว




ประกาศ สำนักงานที่ดินจังหวัดสระแก้ว
เรื่อง การระวางชี้แนวเขตและลงชื่อรับรองเขตที่ดิน

ด้วย นางสาวสุพรรณ พรหมแก้ว
ได้นำรังวัดออกโฉนดที่ดินตามหลักฐาน ก.ส.น.5 เลขที่ ๘๙๕ หมู่ที่ ๑๑
ตำบล ศาลาลำตวน อำเภอ เมืองสระแก้ว
จังหวัด สระแก้ว พนักงานเจ้าหน้าที่ได้ดำเนินการเสร็จแล้วเมื่อวันที่ ๒๔ เมษายน ๒๕๖๙
ปรากฏว่าที่ดินแปลงนี้มีอาณาเขตด้านทิศเหนือจดโฉนดที่ดินเลขที่ ๒๓๓๗๑
จดที่ดิน น.ส.มินตรา ลอยเลื่อน แต่พนักงานเจ้าหน้าที่ไม่อาจติดต่อผู้มีสิทธิในที่ดินข้างเคียง
ดังกล่าวให้ไประวางชี้แนวเขตได้

ฉะนั้น จึงขอให้ น.ส.มินตรา ลอยเลื่อน
ไปตรวจสอบแนวเขตที่ดินของตนเองว่า ตามที่พนักงานเจ้าหน้าที่ได้ทำการรังวัดปักหลักหมายเขตที่ดินดังกล่าว
ข้างต้นนั้น จะเป็นการถูกต้องหรือรุกร้าแนวเขตที่ดินหรือไม่ เสร็จแล้วขอให้ไปติดต่อพนักงานเจ้าหน้าที่เพื่อลงชื่อ
รับรองแนวเขตที่ดินหรือคัดค้านการรังวัด ภายในกำหนดสามสิบวันนับแต่วันปิดประกาศนี้ หากไม่ดำเนินการ
อย่างหนึ่งอย่างใดภายในกำหนดดังกล่าว พนักงานเจ้าหน้าที่จะได้ออกโฉนดที่ดินโดยไม่ต้องมีการรับรองเขตที่ดิน

ประกาศ ณ วันที่ ๒๗ เดือน เมษายน พ.ศ. ๒๕๖๙



(นายสุวิทย์ สุกคำทร)

นายช่างรังวัดอาวุโส ปฏิบัติราชการแทน
เจ้าพนักงานที่ดินจังหวัดสระแก้ว



ประกาศ สำนักงานที่ดินจังหวัดสระแก้ว
เรื่อง การระวางชี้แนวเขตและลงชื่อรับรองเขตที่ดิน

ด้วย นางสาวสุพรรณ พรหมแก้ว
ได้นำรังวัดออกโฉนดที่ดินตามหลักฐาน ก.ส.น.5 เลขที่ ๘๘๕ หมู่ที่ ๑๑
ตำบล ศาลาลำดวน อำเภอ เมืองสระแก้ว
จังหวัด สระแก้ว พนักงานเจ้าหน้าที่ได้ดำเนินการเสร็จแล้วเมื่อวันที่ ๒๔ เมษายน ๒๕๖๙
ปรากฏว่าที่ดินแปลงนี้มีอาณาเขตด้านทิศ ตะวันตกจดโฉนดที่ดินเลขที่ ๒๕๖๐๓
จดที่ดิน นายไพฑูรย์ พนมผา แต่พนักงานเจ้าหน้าที่ไม่อาจติดต่อผู้มีสิทธิในที่ดินข้างเคียง
ดังกล่าวให้ประวางชี้แนวเขตได้

ฉะนั้น จึงขอให้ นายไพฑูรย์ พนมผา
ไปตรวจสอบแนวเขตที่ดินของตนเองว่า ตามที่พนักงานเจ้าหน้าที่ได้ทำการรังวัดปักหลักหมายเขตที่ดินดังกล่าว
ข้างต้นนั้น จะเป็นการถูกต้องหรือรुक้าแนวเขตที่ดินหรือไม่ เสร็จแล้วขอให้ไปติดต่อพนักงานเจ้าหน้าที่เพื่อลงชื่อ
รับรองแนวเขตที่ดินหรือคัดค้านการรังวัด ภายในกำหนดสามสิบวันนับแต่วันปิดประกาศนี้ หากไม่ดำเนินการ
อย่างหนึ่งอย่างใดภายในกำหนดดังกล่าว พนักงานเจ้าหน้าที่จะได้ออกโฉนดที่ดินโดยไม่ต้องมีการรับรองเขตที่ดิน

ประกาศ ณ วันที่ ๒๗ เดือน เมษายน พ.ศ. ๒๕๖๙

