

สำเนาฉบับ



(ท.ด. ๘๑)

ที่ สป๐๐๒๐.๐๒/๑๖๖๐๔

สำนักงานที่ดินจังหวัดสระบุรี สาขาหนองแค
ต.ห้วยทราย อ.หนองแค
จ.สระบุรี ๑๘๒๓๐

วันที่ ๑๕ เดือน พฤศจิกายน พ.ศ. ๒๕๖๗

เรื่อง การแจ้งผู้มีสิทธิในที่ดินข้างเคียงให้มาลงชื่อรับรองแนวเขตที่ดินหรือคัดค้านการรังวัด
เรียน นางบัญญัติ เวชกาญจนา

ด้วย นายมนตรี ปันพานิช และผู้ถือกรรมสิทธิ์รวม

ได้ขอ สอบเขตโฉนดที่ดิน

ที่ดินตาม โฉนดที่ดิน เลขที่ ๑๙๗๗๓ หมู่ที่ -

ตำบล/แขวง ห้วยขมิ้น อำเภอ/เขต หนองแค จังหวัด สระบุรี

พนักงานเจ้าหน้าที่ได้ออกไปทำการ รังวัด เสร็จแล้ว

เมื่อวันที่ ๑ เดือน พฤศจิกายน พ.ศ. ๒๕๖๗ ปรากฏว่าที่ดินแปลงนี้มีแนวเขตติดต่อกับที่ดินของท่าน

แต่เนื่องจากท่านหรือผู้แทนของท่าน ไม่ไปรังวัดแนวเขตและลงชื่อรับรองแนวเขตที่ดิน

ตาม โฉนดที่ดิน เลขที่ ๖๘๔๔

ซึ่งเป็นที่ดินของท่าน โดยสำนักงานที่ดินได้มีหนังสือ

เรื่อง การระวางชี้แนวเขตและลงชื่อรับรองเขตที่ดิน แจ้งให้ทราบทางไปรษณีย์ ลงทะเบียนตอบรับ

ฉบับเลขที่ RN๕๖๔๘๒๕๔๐๑TH ลงวันที่ ๑๕ ตุลาคม ๒๕๖๗ และมี คุณบัญญัติ

เป็นผู้รับแล้ว เมื่อวันที่ ๑๘ ตุลาคม ๒๕๖๗

ฉะนั้น จึงขอให้ท่านไปตรวจสอบแนวเขตที่ดินของท่านว่า ตามที่ผู้ขอพนักงานเจ้าหน้าที่ทำการ

รังวัดปักหลักเขตที่ดิน ไว้แล้วนั้น จะเป็นการถูกต้องหรือเหลื่อมล้ำแนวเขตที่ดินของท่านหรือไม่


เสร็จแล้วขอให้ท่านไปพบพนักงานเจ้าหน้าที่เพื่อลงชื่อรับรองแนวเขตหรือคัดค้านภายในกำหนด ๓๐ วัน นับแต่วันที่ได้ส่ง

หนังสือนี้ หากท่านไม่ดำเนินการอย่างหนึ่งอย่างใด ภายในกำหนดดังกล่าว พนักงานเจ้าหน้าที่จะดำเนินการแก้ไขแผนที่

หรือเนื้อที่ให้แก่ผู้ขอ โดยไม่ต้องมีการรับรองแนวเขต ตามมาตรา ๖๙ ทวิ แห่งประมวลกฎหมายที่ดิน ซึ่งแก้ไขเพิ่มเติม

โดยพระราชบัญญัติแก้ไขเพิ่มเติมประมวลกฎหมายที่ดิน (ฉบับที่ ๔) พ.ศ. ๒๕๒๘

ขอแสดงความนับถือ


(นายสุรียา สมพิทักษ์)
พนักงานเจ้าหน้าที่

721

ฝ่ายรังวัด โทร. ๐๓๖-๓๙๐๒๓๐ ต่อ ๑๐๗

นายช่างรังวัด นายสุรียา สมพิทักษ์ โทร. ๐๘-๖๘๐๓-๕๖๐๔

(ลำดับรับเรื่อง ๓๐๐๙ วันที่ ๒๐ พฤษภาคม ๒๕๖๗ ร.ว. ๑๒ ๗๒๖/๒๕๖๗) ร่าง/พิมพ์

.....) ทาน

.....ตรวจ

สำเนาฉบับ

(ท.ด. ๘๑)



ที่ สป๐๐๒๐.๐๒/๑๖๖๐๕

สำนักงานที่ดินจังหวัดสระบุรี สาขาหนองแค
ต.ห้วยทราย อ.หนองแค
จ.สระบุรี ๑๘๒๓๐

วันที่ ๑๕ เดือน พฤศจิกายน พ.ศ. ๒๕๖๗

เรื่อง การแจ้งผู้มีสิทธิในที่ดินข้างเคียงให้มาลงชื่อรับรองแนวเขตที่ดินหรือคัดค้านการรังวัด
เรียน นายวิชัย เพ็งบุญทัศน์

ด้วย นายมนตรี บันพานิช และผู้ถือกรรมสิทธิ์รวม

ได้ขอ สอบเขตโฉนดที่ดิน

ที่ดินตาม โฉนดที่ดิน เลขที่ ๑๙๗๗๓

หมู่ที่ -

ตำบล/แขวง ห้วยขมิ้น

อำเภอ/เขต หนองแค

จังหวัด สระบุรี

พนักงานเจ้าหน้าที่ได้ออกไปทำการ รังวัด

เสร็จแล้ว

เมื่อวันที่ ๑ เดือน พฤศจิกายน พ.ศ. ๒๕๖๗ ปรากฏว่าที่ดินแปลงนี้มีแนวเขตติดต่อกับที่ดินของท่าน
แต่เนื่องจากท่านหรือผู้แทนของท่าน ไม่ไประวางชี้แนวเขตและลงชื่อรับรองแนวเขตที่ดิน

ตาม โฉนดที่ดิน เลขที่ ๓๖๒๐๗

ซึ่งเป็นที่ดินของท่าน โดยสำนักงานที่ดินได้มีหนังสือ

เรื่อง การระวางชี้แนวเขตและลงชื่อรับรองเขตที่ดิน แจ้งให้ทราบทางไปรษณีย์ ลงทะเบียนตอบรับ

ฉบับเลขที่ RN๕๖๔๘๒๕๓๙๒TH ลงวันที่ ๑๕ ตุลาคม ๒๕๖๗ และมี คุณวิชัย

เป็นผู้รับแล้ว เมื่อวันที่ ๑๙ ตุลาคม ๒๕๖๗

ฉะนั้น จึงขอให้ท่านไปตรวจสอบแนวเขตที่ดินของท่านว่า ตามที่ผู้ขอพนักงานเจ้าหน้าที่ทำการ


รังวัดปักหลักเขตที่ดิน

ไว้แล้วนั้น จะเป็นการถูกต้องหรือหล่อมล้ำแนวเขตที่ดินของท่านหรือไม่

เสร็จแล้วขอให้ท่านไปพบพนักงานเจ้าหน้าที่เพื่อลงชื่อรับรองแนวเขตหรือคัดค้านภายในกำหนด ๓๐ วัน นับแต่วันที่ได้ส่ง
หนังสือนี้ หากท่านไม่ดำเนินการอย่างหนึ่งอย่างใด ภายในกำหนดดังกล่าว พนักงานเจ้าหน้าที่จะดำเนินการแก้ไขแผนที่

หรือเนื้อที่ให้แก่ผู้ขอ โดยไม่ต้องมีการรับรองแนวเขต ตามมาตรา ๖๙ ทวิ แห่งประมวลกฎหมายที่ดิน ซึ่งแก้ไขเพิ่มเติม
โดยพระราชบัญญัติแก้ไขเพิ่มเติมประมวลกฎหมายที่ดิน (ฉบับที่ ๔) พ.ศ. ๒๕๒๘

ขอแสดงความนับถือ


(นายสุรียา สมพิทักษ์)
พนักงานเจ้าหน้าที่

963

ฝ่ายรังวัด โทร. ๐๓๖-๓๙๐๒๓๐ ต่อ ๑๐๗

นายช่างรังวัด นายสุรียา สมพิทักษ์ โทร. ๐๘-๖๘๐๓-๕๖๐๔

(ลำดับรับเรื่อง ๓๐๐๙ วันที่ ๒๐ พฤษภาคม ๒๕๖๗ ร.ว. ๑๒

.....ร่าง/พิมพ์
.....ทาน
.....ตรวจ

สำเนาฉบับ

(ท.ด. ๘๑)



ที่ สป๐๐๒๐.๐๒/๑๖๖๐๖

สำนักงานที่ดินจังหวัดสระบุรี สาขาหนองแค
ต.ห้วยทราย อ.หนองแค
จ.สระบุรี ๑๘๒๓๐

วันที่ ๑๕ เดือน พฤศจิกายน พ.ศ. ๒๕๖๗

เรื่อง การแจ้งผู้มีสิทธิในที่ดินข้างเคียงให้มาลงชื่อรับรองแนวเขตที่ดินหรือคัดค้านการรังวัด
เรียน นางรินลนา วิลลีส์

ด้วย นายมนตรี ปันพานิช และผู้ถือกรรมสิทธิ์รวม

ได้ขอ สอบเขตโฉนดที่ดิน

ที่ดินตาม โฉนดที่ดิน เลขที่ ๑๘๗๗๓

หมู่ที่ -

ตำบล/แขวง ห้วยขมิ้น

อำเภอ/เขต หนองแค

จังหวัด สระบุรี

พนักงานเจ้าหน้าที่ได้ออกไปทำการ รังวัด

เสร็จแล้ว

เมื่อวันที่ ๑ เดือน พฤศจิกายน พ.ศ. ๒๕๖๗ ปรากฏว่าที่ดินแปลงนี้มีแนวเขตติดต่อกับที่ดินของท่าน
แต่เนื่องจากท่านหรือผู้แทนของท่าน ไม่ไประวางชี้แนวเขตและลงชื่อรับรองแนวเขตที่ดิน

ตาม โฉนดที่ดิน เลขที่ ๔๘๔๔๖

ซึ่งเป็นที่ดินของท่าน โดยสำนักงานที่ดินได้มีหนังสือ

เรื่อง การระวางชี้แนวเขตและลงชื่อรับรองเขตที่ดิน แจ้งให้ทราบทางไปรษณีย์ลงทะเบียนตอบรับ

ฉบับเลขที่ RN๕๖๔๘๒๕๓๗๕TH ลงวันที่ ๑๕ ตุลาคม ๒๕๖๗ และมี คุณเปา

เป็นผู้รับแล้ว เมื่อวันที่ ๒๐ ตุลาคม ๒๕๖๗

ฉะนั้น จึงขอให้ท่านไปตรวจสอบแนวเขตที่ดินของท่านว่า ตามที่ผู้ขอพนักงานเจ้าหน้าที่ทำการ

รังวัดปักหลักเขตที่ดิน

ไว้แล้วนั้น จะเป็นการถูกต้องหรือเหลื่อมล้ำแนวเขตที่ดินของท่านหรือไม่

เสร็จแล้วขอให้ท่านไปพบพนักงานเจ้าหน้าที่เพื่อลงชื่อรับรองแนวเขตหรือคัดค้านภายในกำหนด ๓๐ วัน นับแต่วันที่ได้ส่ง

หนังสือนี้ หากท่านไม่ดำเนินการอย่างหนึ่งอย่างใด ภายในกำหนดดังกล่าว พนักงานเจ้าหน้าที่จะดำเนินการแก้ไขแผนที่

หรือเนื้อที่ให้แก่ผู้ขอ โดยไม่ต้องมีการรับรองแนวเขต ตามมาตรา ๖๙ ทวิ แห่งประมวลกฎหมายที่ดิน ซึ่งแก้ไขเพิ่มเติม

โดยพระราชบัญญัติแก้ไขเพิ่มเติมประมวลกฎหมายที่ดิน (ฉบับที่ ๔) พ.ศ. ๒๕๒๘

ขอแสดงความนับถือ

(นายสุรียา สมพิทักษ์)

พนักงานเจ้าหน้าที่

ฝ่ายรังวัด โทร. ๐๓๖-๓๙๐๒๓๐ ต่อ ๑๐๗

นายช่างรังวัด นายสุรียา สมพิทักษ์ โทร. ๐๘-๖๘๐๓-๕๖๐๔

(ลำดับรับเรื่อง ๓๐๐๙ วันที่ ๒๐ พฤษภาคม ๒๕๖๗ ร.ว. ๑๒ ๗๒๖/๒๕๖๗)

เวลา

๖

ร่าง/พิมพ์

ท่าน

ตรวจ

สำเนาฉบับ



(ท.ด. ๘๑)

ที่ สป๐๐๒๐.๐๒/๑๖๖๐๗

สำนักงานที่ดินจังหวัดสระบุรี สาขาหนองแค
ต.ห้วยทราย อ.หนองแค
จ.สระบุรี ๑๘๒๓๐

วันที่ ๑๕ เดือน พฤศจิกายน พ.ศ. ๒๕๖๗

เรื่อง การแจ้งผู้มีสิทธิในที่ดินข้างเคียงให้มาลงชื่อรับรองแนวเขตที่ดินหรือคัดค้านการรังวัด
เรียน นายอมรเทพ ชัยรัตน์อำภอพันธ์

ด้วย นายมนตรี บันพานิช และผู้ถือกรรมสิทธิ์รวม

ได้ขอ สอบเขตโฉนดที่ดิน

ที่ดินตาม โฉนดที่ดิน เลขที่ ๑๙๗๗๓

หมู่ที่ -

ตำบล/แขวง ห้วยขมิ้น

อำเภอ/เขต หนองแค

จังหวัด สระบุรี

พนักงานเจ้าหน้าที่ได้ออกไปทำการ รังวัด

เสร็จแล้ว

เมื่อวันที่ ๑ เดือน พฤศจิกายน พ.ศ. ๒๕๖๗ ปรากฏว่าที่ดินแปลงนี้มีแนวเขตติดต่อกับที่ดินของท่าน
แต่เนื่องจากท่านหรือผู้แทนของท่าน ไม่ไประวางชี้แนวเขตและลงชื่อรับรองแนวเขตที่ดิน

ตาม โฉนดที่ดิน เลขที่ ๔๐๐๓๗, ๔๐๐๓๘

ซึ่งเป็นที่ดินของท่าน โดยสำนักงานที่ดินได้มีหนังสือ

เรื่อง การระวางชี้แนวเขตและลงชื่อรับรองเขตที่ดิน แจ้งให้ทราบทางไปรษณีย์ ลงทะเบียนตอบรับ

ฉบับเลขที่ RN๕๖๔๘๒๕๓๖๑TH ลงวันที่ ๑๕ ตุลาคม ๒๕๖๗ และมี ผู้รับไว้แล้ว(ลายเซ็น)

เป็นผู้รับแล้ว เมื่อวันที่ ๑๗ ตุลาคม ๒๕๖๗

ฉะนั้น จึงขอให้ท่านไปตรวจสอบแนวเขตที่ดินของท่านว่า ตามที่ผู้ขอพนักงานเจ้าหน้าที่ทำการ

รังวัดปักหลักเขตที่ดิน

ไว้แล้วนั้น จะเป็นการถูกต้องหรือเหลื่อมล้ำแนวเขตที่ดินของท่านหรือไม่


เสร็จแล้วขอให้ท่านไปพบพนักงานเจ้าหน้าที่เพื่อลงชื่อรับรองแนวเขตหรือคัดค้านภายในกำหนด ๓๐ วัน นับแต่วันที่ได้อ่าน

หนังสือนี้ หากท่านไม่ดำเนินการอย่างหนึ่งอย่างใด ภายในกำหนดดังกล่าว พนักงานเจ้าหน้าที่จะดำเนินการแก้ไขแผนที่

หรือเนื้อที่ให้แก่ผู้ขอ โดยไม่ต้องมีการรับรองแนวเขต ตามมาตรา ๖๙ ทวิ แห่งประมวลกฎหมายที่ดิน ซึ่งแก้ไขเพิ่มเติม

โดยพระราชบัญญัติแก้ไขเพิ่มเติมประมวลกฎหมายที่ดิน (ฉบับที่ ๔) พ.ศ. ๒๕๒๘

ขอแสดงความนับถือ


(นายสุรียา สมพิทักษ์)
พนักงานเจ้าหน้าที่

ฝ่ายรังวัด โทร. ๐๓๖-๓๔๐๒๓๐ ต่อ ๑๐๗

นายช่างรังวัด นายสุรียา สมพิทักษ์ โทร. ๐๘-๖๘๐๓-๕๖๐๔

(ลำดับรับเรื่อง ๓๐๐๙ วันที่ ๒๐ พฤษภาคม ๒๕๖๗ ร.ว. ๑๒

โฉมท
ร่าง/พิมพ์
ทาน
๗๒๖/๒๕๖๗
ตรวจ