

# สำเนาฉบับ

(ท.ด. ๘๑)



ที่ สป๐๐๒๐.๐๒/๕๕๖๘

สำนักงานที่ดินจังหวัดสระบุรี สาขาหนองแค  
ต.ห้วยทราย อ.หนองแค  
จ.สระบุรี ๑๘๒๓๐

วันที่ ๒๐ เดือน เมษายน พ.ศ. ๒๕๖๙

เรื่อง การแจ้งผู้มีสิทธิในที่ดินข้างเคียงให้มาลงชื่อรับรองแนวเขตที่ดินหรือคัดค้านการรังวัด  
เรียน นางสาวพรรัตน์ มาลินันท์ และผู้ถือกรรมสิทธิ์รวม

ด้วย นางสาวสิริพัชรินทร์ มาลินันท์

ได้ขอ แยกแยกในนามเดิม

ที่ดินตาม โฉนดที่ดิน เลขที่ ๔๖๗๙๓

หมู่ที่ -

ตำบล/แขวง หนองนาก

อำเภอ/เขต หนองแค

จังหวัด สระบุรี

พนักงานเจ้าหน้าที่ได้ออกไปทำการ รังวัด

เสร็จแล้ว

เมื่อวันที่ ๒ เดือน เมษายน พ.ศ. ๒๕๖๙ ปรากฏว่าที่ดินแปลงนี้มีแนวเขตติดต่อกับที่ดินของท่าน  
แต่เนื่องจากท่านหรือผู้แทนของท่าน ไม่ไประวางชี้แนวเขตและลงชื่อรับรองแนวเขตที่ดิน

ตาม โฉนดที่ดิน เลขที่ ๓๘๓๐๘

ซึ่งเป็นที่ดินของท่าน โดยสำนักงานที่ดินได้มีหนังสือ

เรื่อง การระวางชี้แนวเขตและลงชื่อรับรองเขตที่ดิน แจ้งให้ทราบทางไปรษณีย์ลงทะเบียนตอบรับ

ฉบับเลขที่ RB๓๗๗๐๐๙๒๔๒TH ลงวันที่ ๒๑ มีนาคม ๒๕๖๙ และมี ผู้รับไว้แล้ว(ลายเซ็น)

เป็นผู้รับแล้ว เมื่อวันที่ ๒๒ มีนาคม ๒๕๖๙

ฉะนั้น จึงขอให้ท่านไปตรวจสอบแนวเขตที่ดินของท่านว่า ตามที่ผู้ขอพนักงานเจ้าหน้าที่ทำการ

รังวัดปักหลักเขตที่ดิน

ไว้แล้วนั้น จะเป็นการถูกต้องหรือเหลื่อมล้ำแนวเขตที่ดินของท่านหรือไม่


เสร็จแล้วขอให้ท่านไปพบพนักงานเจ้าหน้าที่เพื่อลงชื่อรับรองแนวเขตหรือคัดค้านภายในกำหนด ๓๐ วัน นับแต่วันที่ได้ส่ง

หนังสือนี้ หากท่านไม่ดำเนินการอย่างหนึ่งอย่างใด ภายในกำหนดดังกล่าว พนักงานเจ้าหน้าที่จะดำเนินการแก้ไขแผนที่

หรือเนื้อที่ให้แก่ผู้ขอ โดยไม่ต้องมีการรับรองแนวเขต ตามมาตรา ๖๙ ทวิ แห่งประมวลกฎหมายที่ดิน ซึ่งแก้ไขเพิ่มเติม

โดยพระราชบัญญัติแก้ไขเพิ่มเติมประมวลกฎหมายที่ดิน (ฉบับที่ ๔ ) พ.ศ. ๒๕๒๘

ขอแสดงความนับถือ

  
( นายสุรียา สมพิทักษ์ )  
พนักงานเจ้าหน้าที่

ฝ่ายรังวัด โทร. ๐๓๖-๓๙๐๒๓๐ ต่อ ๑๐๗

นายช่างรังวัด นางสาวญาติา เทตินน้ำ โทร. ๐๖-๔๖๖๓-๒๕๕๕

(ลำดับรับเรื่อง ๒๐๐๖ วันที่ ๑๓ ธันวาคม ๒๕๖๖ ร.ว. ๑๒ ๒๐๘/๒๕๖๗) งาน

๒๐๘/๒๕๖๗ ร.ว. ๑๒ ๒๐๘/๒๕๖๗

ตรวจ



ที่ สป๐๐๒๐.๐๒/๕๕๖๘

สำนักงานที่ดินจังหวัดสระบุรี สาขาหนองแค  
ต.ห้วยทราย อ.หนองแค  
จ.สระบุรี ๑๘๒๓๐

วันที่ ๒๐ เดือน เมษายน พ.ศ. ๒๕๖๙

เรื่อง การแจ้งผู้มีสิทธิในที่ดินข้างเคียงให้มาลงชื่อรับรองแนวเขตที่ดินหรือคัดค้านการรังวัด  
เรียน นางสาวพรรัตน์ มาลินันท์ และผู้ถือกรรมสิทธิ์รวม


ด้วย นางสาวสิริพัชรินทร์ มาลินันท์

ได้ขอ แยกแยกในนามเดิม  
ที่ดินตาม โฉนดที่ดิน เลขที่ ๔๖๗๙๓ หมู่ที่ -  
ตำบล/แขวง หนองนาก อำเภอ/เขต หนองแค จังหวัด สระบุรี  
พนักงานเจ้าหน้าที่ได้ออกไปทำการ รังวัด เสร็จแล้ว  
เมื่อวันที่ ๒ เดือน เมษายน พ.ศ. ๒๕๖๙ ปรากฏว่าที่ดินแปลงนี้มีแนวเขตติดต่อกับที่ดินของท่าน  
แต่เนื่องจากท่านหรือผู้แทนของท่าน ไม่ไประวางชี้แนวเขตและลงชื่อรับรองแนวเขตที่ดิน  
ตาม โฉนดที่ดิน เลขที่ ๓๘๓๐๘  
ซึ่งเป็นที่ดินของท่าน โดยสำนักงานที่ดินได้มีหนังสือ

เรื่อง การระวางชี้แนวเขตและลงชื่อรับรองเขตที่ดิน แจ้งให้ทราบทางไปรษณีย์ ลงทะเบียนตอบรับ  
ฉบับเลขที่ RB๓๓๗๐๐๙๒๕๒TH ลงวันที่ ๒๑ มีนาคม ๒๕๖๙ และมี ผู้รับไว้แล้ว(ลายเซ็น)  
เป็นผู้รับแล้ว เมื่อวันที่ ๒๒ มีนาคม ๒๕๖๙

ฉะนั้น จึงขอให้ท่านไปตรวจสอบแนวเขตที่ดินของท่านว่า ตามที่ผู้ขอพนักงานเจ้าหน้าที่ทำการ  
รังวัดปักหลักเขตที่ดิน ไว้แล้วนั้น จะเป็นการถูกต้องหรือเหลื่อมล้ำแนวเขตที่ดินของท่านหรือไม่  
เสร็จแล้วขอให้ท่านไปพบพนักงานเจ้าหน้าที่เพื่อลงชื่อรับรองแนวเขตหรือคัดค้านภายในกำหนด ๓๐ วัน นับแต่วันที่ได้ส่ง  
หนังสือนี้ หากท่านไม่ดำเนินการอย่างหนึ่งอย่างใด ภายในกำหนดดังกล่าว พนักงานเจ้าหน้าที่จะดำเนินการแก้ไขแผนที่  
หรือเนื้อที่ให้แก่ผู้ขอ โดยไม่ต้องมีการรับรองแนวเขต ตามมาตรา ๖๙ ทวิ แห่งประมวลกฎหมายที่ดิน ซึ่งแก้ไขเพิ่มเติม  
โดยพระราชบัญญัติแก้ไขเพิ่มเติมประมวลกฎหมายที่ดิน (ฉบับที่ ๔ ) พ.ศ. ๒๕๒๘

ขอแสดงความนับถือ

  
( นายสุรียา สมพิทักษ์ )  
พนักงานเจ้าหน้าที่

ฝ่ายรังวัด โทร. ๐๓๖-๓๙๐๒๓๐ ต่อ ๑๐๗  
นายช่างรังวัด นางสาวญาติา เทตินน้ำ โทร. ๐๖-๔๖๖๓-๒๕๕๕  
(ลำดับรับเรื่อง ๒๐๐๖ วันที่ ๑๓ ธันวาคม ๒๕๖๖ ร.ว. ๑๒ ๒๐๘/๒๕๖๗ )

# สำเนาฉบับ

(ท.ด. ๘๑)



ที่ สป๐๐๒๐.๐๒/๕๕๖๙

สำนักงานที่ดินจังหวัดสระบุรี สาขาหนองแค  
ต.ห้วยทราย อ.หนองแค  
จ.สระบุรี ๑๘๒๓๐

วันที่ ๒๐ เดือน เมษายน พ.ศ. ๒๕๖๙

เรื่อง การแจ้งผู้มีสิทธิในที่ดินข้างเคียงให้มาลงชื่อรับรองแนวเขตที่ดินหรือคัดค้านการรังวัด  
เรียน นางลภัสสรดา มาลินันท์

ด้วย นางสาวสิริพัชรินทร์ มาลินันท์

ได้ขอ แยกแยกในนามเดิม

ที่ดินตาม โฉนดที่ดิน เลขที่ ๔๖๗๙๓ หมู่ที่ -

ตำบล/แขวง หนองนาก อำเภอ/เขต หนองแค จังหวัด สระบุรี

พนักงานเจ้าหน้าที่ได้ออกไปทำการ รังวัด เสร็จแล้ว

เมื่อวันที่ ๒ เดือน เมษายน พ.ศ. ๒๕๖๙ ปรากฏว่าที่ดินแปลงนี้มีแนวเขตติดต่อกับที่ดินของท่าน

แต่เนื่องจากท่านหรือผู้แทนของท่าน ไม่ไประวางชี้แนวเขตและลงชื่อรับรองแนวเขตที่ดิน

ตาม โฉนดที่ดิน เลขที่ ๓๘๓๐๙, ๔๗๔๗๗

ซึ่งเป็นที่ดินของท่าน โดยสำนักงานที่ดินได้มีหนังสือ

เรื่อง การระวางชี้แนวเขตและลงชื่อรับรองเขตที่ดิน แจ้งให้ทราบทางไปรษณีย์ ลงทะเบียนตอบรับ

ฉบับเลขที่ RB๓๗๗๐๐๙๒๕๖TH ลงวันที่ ๒๑ มีนาคม ๒๕๖๙ และมี ผู้รับไว้แล้ว(ลายเซ็น)

เป็นผู้รับแล้ว เมื่อวันที่ ๒๒ มีนาคม ๒๕๖๙

ฉะนั้น จึงขอให้ท่านไปตรวจสอบแนวเขตที่ดินของท่านว่า ตามที่ผู้ขอนำพนักงานเจ้าหน้าที่ทำการ

รังวัดปักหลักเขตที่ดิน ไว้แล้วนั้น จะเป็นการถูกต้องหรือเหลื่อมล้ำแนวเขตที่ดินของท่านหรือไม่


เสร็จแล้วขอให้ท่านไปพบพนักงานเจ้าหน้าที่เพื่อลงชื่อรับรองแนวเขตหรือคัดค้านภายในกำหนด ๓๐ วัน นับแต่วันที่ได้ส่ง

หนังสือนี้ หากท่านไม่ดำเนินการอย่างหนึ่งอย่างใด ภายในกำหนดดังกล่าว พนักงานเจ้าหน้าที่จะดำเนินการแก้ไขแผนที่

หรือเนื้อที่ให้แก่ผู้ขอ โดยไม่ต้องมีการรับรองแนวเขต ตามมาตรา ๖๙ ตรี แห่งประมวลกฎหมายที่ดิน ซึ่งแก้ไขเพิ่มเติม

โดยพระราชบัญญัติแก้ไขเพิ่มเติมประมวลกฎหมายที่ดิน (ฉบับที่ ๔ ) พ.ศ. ๒๕๒๘

ขอแสดงความนับถือ

  
( นายสุรียา สมพิทักษ์ )  
พนักงานเจ้าหน้าที่

ฝ่ายรังวัด โทร. ๐๓๖-๓๙๐๒๓๐ ต่อ ๑๐๗

นายช่างรังวัด นางสาวญาติา เทตินน้ำ โทร. ๐๖-๔๖๖๓-๒๕๕๕

(ลำดับรับเรื่อง ๒๐๐๖ วันที่ ๑๓ ธันวาคม ๒๕๖๖ ร.ว. ๑๒ ๒๐๘/๒๕๖๗) งาน

๖๖๗.....ร่าง/พิมพ์  
.....  
.....ตรวจ



ที่ สป๐๐๒๐.๐๒/๕๕๖๙

สำนักงานที่ดินจังหวัดสระบุรี สาขาหนองแค  
ต.ท้ายทราย อ.หนองแค  
จ.สระบุรี ๑๘๒๓๐

วันที่ ๒๐ เดือน เมษายน พ.ศ. ๒๕๖๙

เรื่อง การแจ้งผู้มีสิทธิในที่ดินข้างเคียงให้มาลงชื่อรับรองแนวเขตที่ดินหรือคัดค้านการรังวัด  
เรียน นางลภัสสรดา มาลินันท์

ด้วย นางสาวสิริพัชรินทร์ มาลินันท์

ได้ขอ แยกแยกในนามเดิม

ที่ดินตาม โฉนดที่ดิน เลขที่ ๕๖๗๙๓ หมู่ที่ -

ตำบล/แขวง หนองนาก อำเภอ/เขต หนองแค จังหวัด สระบุรี

พนักงานเจ้าหน้าที่ได้ออกไปทำการ รังวัด เสร็จแล้ว

เมื่อวันที่ ๒ เดือน เมษายน พ.ศ. ๒๕๖๙ ปรากฏว่าที่ดินแปลงนี้มีแนวเขตติดต่อกับที่ดินของท่าน

แต่เนื่องจากท่านหรือผู้แทนของท่าน ไม่ไประวางชี้แนวเขตและลงชื่อรับรองแนวเขตที่ดิน

ตาม โฉนดที่ดิน เลขที่ ๓๘๓๐๙, ๔๗๔๗๗

ซึ่งเป็นที่ดินของท่าน โดยสำนักงานที่ดินได้มีหนังสือ

เรื่อง การระวางชี้แนวเขตและลงชื่อรับรองเขตที่ดิน แจ้งให้ทราบทางไปรษณีย์ ลงทะเบียนตอบรับ

ฉบับเลขที่ RB๓๗๗๐๐๙๒๕๖TH ลงวันที่ ๒๑ มีนาคม ๒๕๖๙ และมี ผู้รับไว้แล้ว(ลายเซ็น)

เป็นผู้รับแล้ว เมื่อวันที่ ๒๒ มีนาคม ๒๕๖๙

ฉะนั้น จึงขอให้ท่านไปตรวจสอบแนวเขตที่ดินของท่านว่า ตามที่ผู้ขอพนักงานเจ้าหน้าที่ทำการ

รังวัดปักหลักเขตที่ดิน ไว้แล้วนั้น จะเป็นการถูกต้องหรือเหลื่อมล้ำแนวเขตที่ดินของท่านหรือไม่


เสร็จแล้วขอให้ท่านไปพบพนักงานเจ้าหน้าที่เพื่อลงชื่อรับรองแนวเขตหรือคัดค้านภายในกำหนด ๓๐ วัน นับแต่วันที่ได้ส่ง

หนังสือนี้ หากท่านไม่ดำเนินการอย่างหนึ่งอย่างใด ภายในกำหนดดังกล่าว พนักงานเจ้าหน้าที่จะดำเนินการแก้ไขแผนที่

หรือเนื้อหาให้แก่ผู้ขอ โดยไม่ต้องมีการรับรองแนวเขต ตามมาตรา ๖๙ ตรี แห่งประมวลกฎหมายที่ดิน ซึ่งแก้ไขเพิ่มเติม

โดยพระราชบัญญัติแก้ไขเพิ่มเติมประมวลกฎหมายที่ดิน (ฉบับที่ ๕ ) พ.ศ. ๒๕๒๘

ขอแสดงความนับถือ

  
( นายสุรียา สมพิทักษ์ )  
พนักงานเจ้าหน้าที่

ฝ่ายรังวัด โทร. ๐๓๖-๓๙๐๒๓๐ ต่อ ๑๐๗

นายช่างรังวัด นางสาวญาติา เทตินน้ำ โทร. ๐๖-๕๖๖๓-๒๕๕๕

(ลำดับรับเรื่อง ๒๐๐๖ วันที่ ๑๓ ธันวาคม ๒๕๖๖ ร.ว. ๑๒ ๒๐๘/๒๕๖๗)