



ประกาศ สำนักงานที่ดินจังหวัดศรีสะเกษ สาขาอุทุมพรพิสัย

เรื่อง ขอใช้ที่ดินของรัฐเพื่อประโยชน์ในราชการ

ด้วย.....กระทรวงมหาดไทย ได้ยื่นเรื่องราว ขอใช้ที่ดินสาธารณประโยชน์เพื่อประโยชน์แปลง "ป่าโปร่งดงหนองตุม" หนังสือสำคัญสำหรับที่หลวง เลขที่ ศก ๓๘๒๔.....หน้าสำรวจ..... หมู่ที่ ๔(๑๒) ตำบล หนองงิ้วใหญ่(ตาโกน) อำเภอ เมืองจันทร์ (อุทุมพรพิสัย) จังหวัด ศรีสะเกษ.....

มีอาณาเขตดังนี้ คือ :-

- ทิศเหนือ จด.....ปรากฏตามรูปแผนที่แนบท้ายประกาศนี้.....ยาวประมาณ.....
- ทิศใต้ จด.....ปรากฏตามรูปแผนที่แนบท้ายประกาศนี้.....ยาวประมาณ.....
- ทิศตะวันออก จด.....ปรากฏตามรูปแผนที่แนบท้ายประกาศนี้.....ยาวประมาณ.....
- ทิศตะวันตก จด.....ปรากฏตามรูปแผนที่แนบท้ายประกาศนี้.....ยาวประมาณ.....

เนื้อที่ประมาณ..... ๔.....ไร่.....งาน.....ตารางวา

โดยอ้างว่า เพื่อประโยชน์ในการก่อสร้างสถานีจ่ายน้ำประปา รองรับแผนงานก่อสร้างผลิตน้ำขนาด ๑๐๐ ลบ.ม./ชม. การประปาส่วนภูมิภาคสาขาศรีสะเกษ หน่วยบริการห้วยทับทัน ที่ดินของรัฐที่ขออนุญาตปัจจุบันอยู่ที่ หมู่ที่ ๔ ตำบล หนองงิ้วใหญ่ อำเภอเมืองจันทร์ จังหวัดศรีสะเกษ.....

จึงขอประกาศให้ทราบทั่วกัน ถ้าผู้ใดจะคัดค้านประการใด ให้ยื่นคำคัดค้านต่อพนักงานเจ้าหน้าที่ ภายใน..... ๓๐.....วัน นับแต่วันประกาศนี้เป็นต้นไป

ประกาศ ณ วันที่ ๒๘ เดือน มกราคม พ.ศ. ๒๕๖๘

ลงชื่อ
ว่าที่ร้อยตรีหญิง.....
(ประภาพร บุญศรี)

ตำแหน่ง เจ้าพนักงานที่ดินจังหวัดศรีสะเกษ สาขาอุทุมพรพิสัย
ประทับตราประจำตำแหน่ง

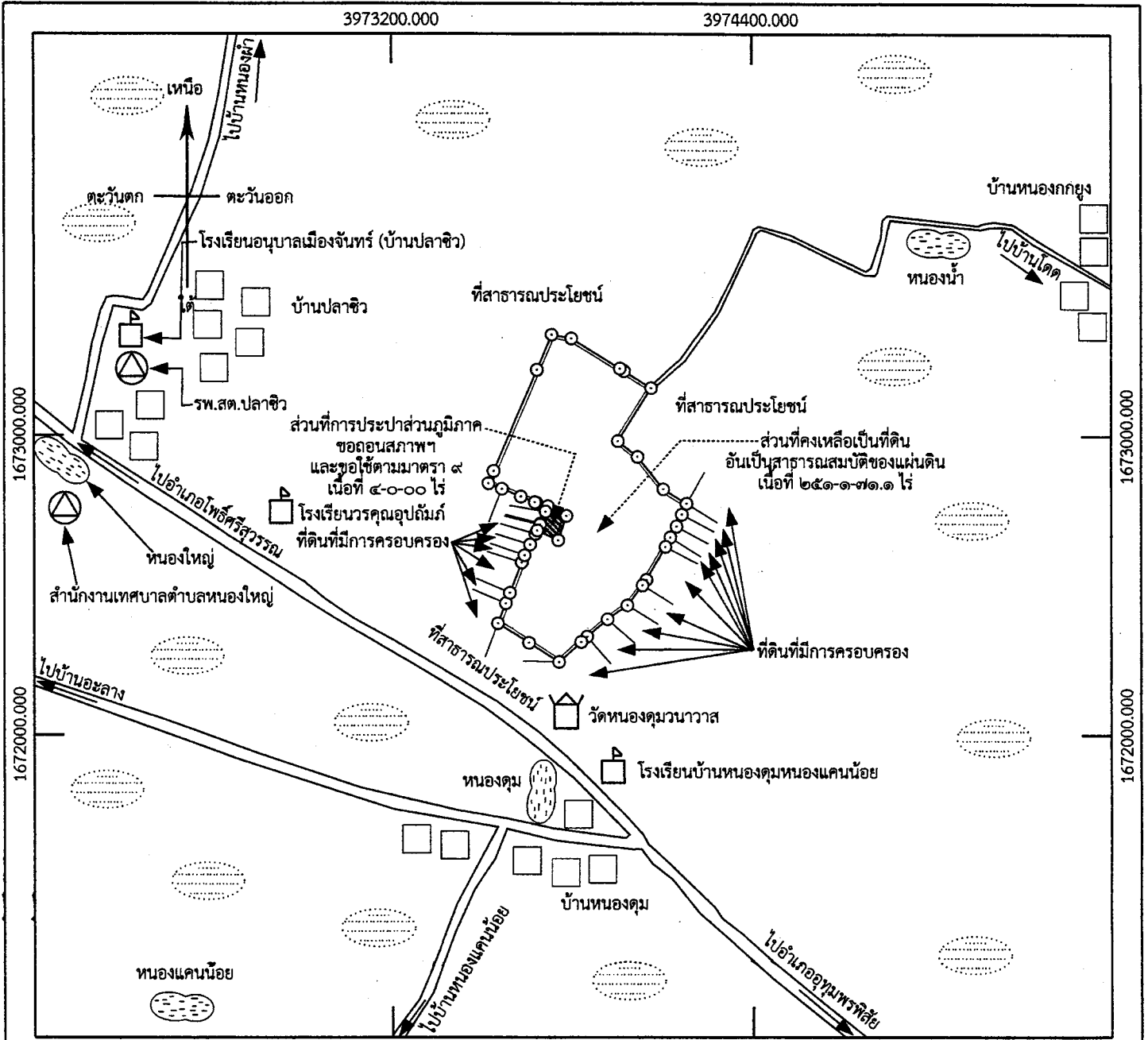
แผนที่ท้ายประกาศกระทรวงมหาดไทย

เรื่อง แผนที่ขออนุญาตตามความในมาตรา ๙ แห่งประมวลกฎหมายที่ดิน










ในท้องที่ตำบลเมืองจันทร์ อำเภอเมืองจันทร์ จังหวัดศรีสะเกษ

มาตราส่วน ๑ : ๒๐๐๐๐


๒๐๐๐๐ ๐ ๒๐๐ ๔๐๐ ๖๐๐ ๘๐๐ ๑๐๐๐ ๑๒๐๐ ๑๔๐๐ เมตร



เครื่องหมาย

-  ส่วนที่การประปาส่วนภูมิภาค ขอนอนสภาพฯ และขอใช้ตามมาตรา ๙
-  ส่วนที่คงเหลือเป็นดินอันเป็นสาธารณสมบัติของแผ่นดิน
-  ทางหลวง ถนน ซอย
-  วัด
-  สถานที่ราชการ
-  บ้าน
-  ที่นา
-  โรงเรียน
-  หนองน้ำ


 (นายจิรายุทธ ชำสาม)
 นายช่างรังวัดปฏิบัติงาน


 (นายภาณุวัตร โอบทะเล)
 นายช่างรังวัดอาวุโส