



ประกาศสำนักงานที่ดินจังหวัดศรีสะเกษ สาขาอุทุมพรพิสัย
แจกโฉนดที่ดินรายนายวิสรณ์ พรพรม

หนังสือสำคัญที่จะแจกคือ	โฉนดที่ดิน
(๑) ที่ดินหมู่ที่ - ตำบล เขม	อำเภอ อุทุมพรพิสัย
(๒) ที่ดินหมู่ที่ ตำบล	อำเภอ
(๓) ที่ดินหมู่ที่ ตำบล	อำเภอ
(๔) ที่ดินหมู่ที่ ตำบล	อำเภอ
(๕) ที่ดินหมู่ที่ ตำบล	อำเภอ

จังหวัด ศรีสะเกษ

ด้วยพนักงานเจ้าหน้าที่ได้ทำการรังวัดที่ดินเพื่อออกเรื่อง โฉนดที่ดิน
ในท้องที่ตำบล อำเภอที่กล่าวข้างต้นเสร็จแล้ว จึงขอประกาศให้ทราบทั่วกัน ถ้าผู้ใดจะคัดค้านประการใดให้ยื่นคำคัดค้านต่อ
พนักงานเจ้าหน้าที่ภายใน 30 วัน นับแต่วันประกาศนี้เป็นต้นไป

ประกาศ ณ วันที่ 5 เดือน กุมภาพันธ์ พ.ศ. 2569

ลงชื่อ

(นายสารวัฒน์ พนมศรีวงศ์)

เจ้าพนักงานที่ดิน

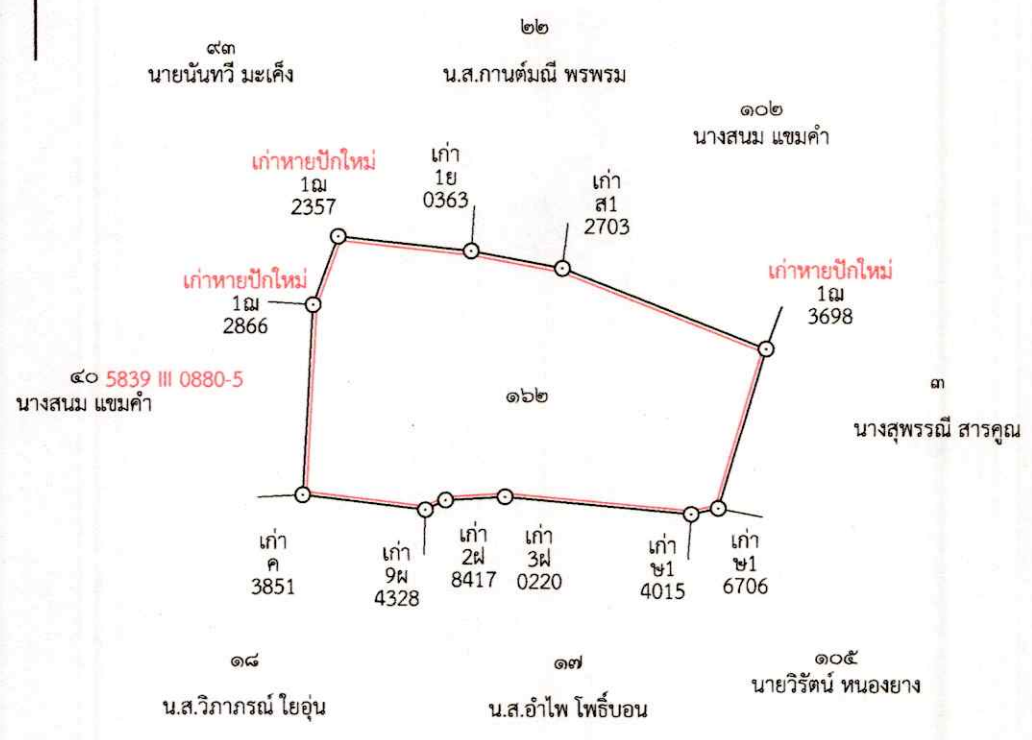
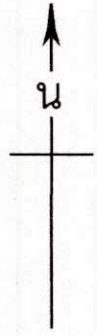
ประทับตราประจำตำแหน่ง

รายละเอียดแปลงที่ดินที่ขออนุญาตที่ดินปรากฏตามรูปแผนที่แนบท้ายประกาศฯ นี้

หนังสือสำคัญที่จะแจกคือโฉนดที่ดินเลขที่ดิน 162 หน้าสำรวจ 5147 เนื้อที่ 0-1-09 ไร่
ตำบลเขม อำเภออุทุมพรพิสัย จังหวัดศรีสะเกษ มีชื่อ นายวิสรณ์ พรพรม เป็นผู้ถือกรรมสิทธิ์
ตามหลักฐานเดิมคือหนังสือรับรองการทำประโยชน์(น.ส.3ก.) เลขที่ 923 ตำบลเขม อำเภออุทุมพรพิสัย
จังหวัดศรีสะเกษ เนื้อที่ 0-1-33 ไร่

หมายเหตุ:เมื่อประกาศครบ 30 วัน ไม่มีผู้โต้แย้งคัดค้านและพนักงานเจ้าหน้าที่ได้ตรวจสอบแล้ว
ว่าถูกต้องครบถ้วนตามขั้นตอน วิธีการของระเบียบและกฎหมายก็จะดำเนินการออกโฉนดที่ดินให้
แก่ผู้ขอต่อไป

ประเภทการรังวัด.....ออกโฉนดที่ดิน..... ผู้ขอ..... นายวิสรณ์ พรพรม.....
 ตำแหน่งที่ดิน ระบุว่า.....5839 III 0880-6 (1/1000)..... เลขที่ดิน.....๑๖๒.....
 ตำบล.....แหม่ม.....อำเภอ.....อุทุมพรพิสัย.....จังหวัด.....ศรีสะเกษ.....



Faint, illegible text at the top of the page, possibly bleed-through from the reverse side.





จังหวัดศรีสะเกษ
ระวาง 5839 III 0880

408400

408800



1681200

1681200

1680800

1680800


408400

408800

แผนที่ภาพถ่ายทางอากาศนี้ จัดทำขึ้นในปี พ.ศ. 2557

— สีแดง แสดงแนวเขตที่ดินที่ขอรังวัดออกโฉนดที่ดิน

กรมส่งเสริมการค้าระหว่างประเทศ
กระทรวงพาณิชย์



กรมส่งเสริมการค้าระหว่างประเทศ
กระทรวงพาณิชย์