



ประกาศสำนักงานที่ดินจังหวัดตาก สาขาแม่สอด
แจกโฉนดที่ดิน รายนายศุภชัย ฉันทิกุล

หนังสือสำคัญที่จะแจกคือ โฉนดที่ดิน รายนายศุภชัย ฉันทิกุล

- | | | | |
|-------|-----------------|------------|--------------|
| (๑) | ที่ดินหมู่ที่ - | ตำบล แม่ปะ | อำเภอ แม่สอด |
| (๒) | ที่ดินหมู่ที่ | ตำบล | อำเภอ |
| (๓) | ที่ดินหมู่ที่ | ตำบล | อำเภอ |
| (๔) | ที่ดินหมู่ที่ | ตำบล | อำเภอ |
| (๕) | ที่ดินหมู่ที่ | ตำบล | อำเภอ |

จังหวัด ตาก

ด้วยพนักงานเจ้าหน้าที่ได้ทำการรังวัดที่ดินเพื่อออกเรื่อง โฉนดที่ดิน รายนายศุภชัย ฉันทิกุล
ในท้องที่ตำบล อำเภอที่กล่าวข้างต้นเสร็จแล้ว จึงขอประกาศให้ทราบทั่วกัน ถ้าผู้ใดจะคัดค้านประการใดให้ยื่นคำคัดค้านต่อ
พนักงานเจ้าหน้าที่ภายใน 30 วัน นับแต่วันประกาศนี้เป็นต้นไป

ประกาศ ณ วันที่ 19 เดือน สิงหาคม พ.ศ. 2567

ลงชื่อ (นายนิกร แก้ววิจิตร)
เจ้าพนักงานที่ดิน
ประทับตราประจำตำแหน่ง

รายละเอียดแปลงที่ดินที่ขอกออกโฉนดที่ดินปรากฏตามรูปแผนที่แนบท้ายประกาศฯ นี้

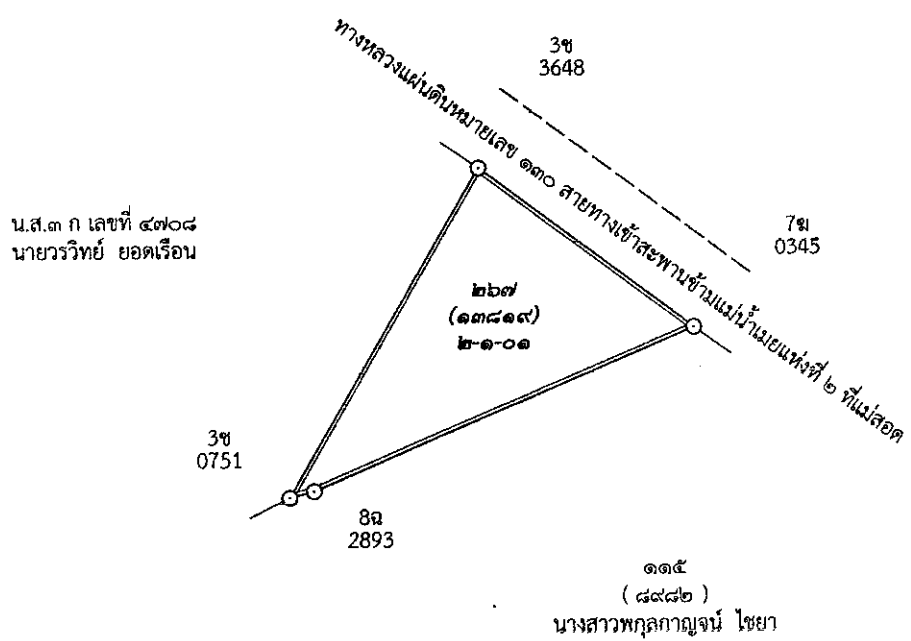
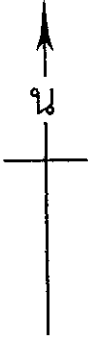
หนังสือสำคัญที่จะแจกคือ โฉนดที่ดินรายนายศุภชัย ฉันทิกุล
ตามหลักฐานเดิมคือคือ หนังสือรับรองการทำประโยชน์ (น.ส.3 ก.) เลขที่ 4707 จำนวน 1 แปลง ตำบลแม่ปะ
อำเภอแม่สอด จังหวัดตาก เนื้อที่ 2-1-01 ไร่
ออกเป็นโฉนดที่ดินหน้าสำรวจ 13819 เลขที่ดิน 267 ตำบลแม่ปะ อำเภอแม่สอด จังหวัดตาก
เนื้อที่ 2-1-01 ไร่ ผลการรังวัดได้เนื้อที่เท่าเดิม

หมายเหตุ : เมื่อประกาศครบกำหนด 30 วัน ไม่มีผู้โต้แย้งคัดค้าน และพนักงานเจ้าหน้าที่ได้ตรวจสอบแล้ว
ว่าถูกต้องครบถ้วนตามขั้นตอน วิธีการของระเบียบและกฎหมายก็จะดำเนินการออกโฉนดที่ดินให้แก่ผู้ขอต่อไป

ประเภทการรังวัด ออกโฉนดที่ดิน ผู้ขอ ...นายศุภชัย ฉันทิกุล

ตำแหน่งที่ดิน ระวัง.....4742 IV 5652...เลขที่ดิน.....267

ตำบล..แม่ปะ อำเภอ.....แม่สอด.....จังหวัด.....ตาก



ตาก


ระวาง 4742 IV 5652



แผนที่รูปถ่ายทางอากาศนี้ได้จัดทำขึ้น ปี พ.ศ. ๒๕๔๕

มาตราส่วน ๑: ๔๐๐๐

รับรองสำเนาถูกต้อง


(นายธีรารัง อินทร)