



ส.อ.บ.๒๐.๐๗/๒๕๓๙


สำนักงานที่ดินจังหวัดอุบลราชธานี  
สาขาม่วงสามสิบ  
ต.ม่วงสามสิบ อ.ม่วงสามสิบ  
จ.อุบลราชธานี ๓๕๑๕๐

วันที่ ๕ เดือน มีนาคม พ.ศ. ๒๕๖๘

เรื่อง การปิดหนังสือแจ้งผู้มีสิทธิในที่ดินข้างเคียงให้มาลงชื่อรับรองแนวเขตที่ดินหรือคัดค้านการรังวัด (ท.ด. ๘๑)  
เรียน ผู้ใหญ่บ้านหมู่ที่ ๓  
สิ่งที่ส่งมาด้วย การแจ้งผู้มีสิทธิในที่ดินข้างเคียงให้มาลงชื่อรับรองแนวเขตที่ดินหรือคัดค้านการรังวัด จำนวน ๑ ฉบับ

สำนักงานที่ดินจังหวัดอุบลราชธานี สาขาม่วงสามสิบ ขอส่งหนังสือ  
เรื่อง การแจ้งผู้มีสิทธิในที่ดินข้างเคียงให้มาลงชื่อรับรองแนวเขตที่ดินหรือคัดค้านการรังวัด (ท.ด.๘๑)  
กรณี นางสาวปัทมา สุขคุ้ม และผู้ถือกรรมสิทธิ์รวม  
ขอรังวัด สอนเขตโฉนดที่ดิน โฉนดที่ดิน เลขที่ ๕๐๘๐๙ หมู่ที่  
ที่ดินระวาง 5940 III 5620 (1-4000) เลขที่ดิน ๑๓๙  
ตำบล/แขวง ไผ่ใหญ่ อำเภอ/เขต ม่วงสามสิบ จังหวัด อุบลราชธานี  
มาเพื่อให้ท่านปิดว ณ ที่ทำการผู้ใหญ่บ้านหมู่ ๓ ตำบลไผ่ใหญ่  
ตามความในกฎกระทรวงการติดต่อผู้มีสิทธิในที่ดินข้างเคียงให้มาลงชื่อรับรองแนวเขตในการรังวัดสอนเขตโฉนดที่ดินเฉพาะ  
ราย พ.ศ. ๒๕๖๕ และเมื่อได้ปิดหนังสือแจ้งแล้ว ขอให้โปรดนำส่งหลักฐานการปิดหนังสือแจ้งท้ายหนังสือฉบับนี้ให้  
เจ้าพนักงานที่ดินทราบด้วย

ขอแสดงความนับถือ

  
( นายรังษี สุไลมาน )

นายช่างรังวัดอาวุโส ปฏิบัติราชการแทน

เจ้าพนักงานที่ดินจังหวัดอุบลราชธานี สาขาม่วงสามสิบ

ฝ่ายรังวัด โทร. ๐๔๕-๕๘๙๑๗๕ ต่อ ๑๐๕

ช่างรังวัด นางพิชญ์พัทธ์ นียมสุข โทร. ๐๘-๗๖๕๕-๖๕๕๓

หลักฐานการปิดหนังสือแจ้ง (ท.ด. ๘๑)

เรียน เจ้าพนักงานที่ดินจังหวัดอุบลราชธานี สาขาม่วงสามสิบ

ตามหนังสือ ที่ ส.อ.บ.๒๐.๐๗/๒๕๖๘ ลงวันที่ ๑๙ กุมภาพันธ์ ๒๕๖๘

จัดส่งหนังสือ เรื่อง การแจ้งผู้มีสิทธิในที่ดินข้างเคียงให้มาลงชื่อรับรองแนวเขตที่ดินหรือคัดค้านการรังวัด (ท.ด. ๘๑)

กรณี นางสาวปัทมา สุขคุ้ม และผู้ถือกรรมสิทธิ์รวม


ขอรังวัด สอนเขตโฉนดที่ดิน

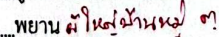
ตามหลักฐาน โฉนดที่ดิน เลขที่ ๕๐๘๐๙ หมู่ที่ อำเภอ ม่วงสามสิบ

ซึ่งข้าพเจ้าได้ปิดหนังสือ ณ ที่ทำการผู้ใหญ่บ้านหมู่ ๓ ตำบลไผ่ใหญ่ เสร็จแล้ว

เมื่อวันที่ ๕ เดือน มี.ค. พ.ศ. ๒๕๖๘

จึงเรียนมาเพื่อทราบ

ลงชื่อ  ผู้ปิดหนังสือแจ้ง (ท.ด. ๘๑)

ลงชื่อ พยาน  ๓

ลงชื่อ พยาน

ฝ่ายรังวัด โทร. ๐๔๕-๕๘๙๑๗๕ ต่อ ๑๐๕

ช่างรังวัด นางพิชญ์พัทธ์ นียมสุข โทร. ๐๘-๗๖๕๕-๖๕๕๓

(ลำดับรับเรื่อง ๒๐๐๓ วันที่ ๖ ธันวาคม ๒๕๖๗ ร.ว.๑๒ ๑๑๑/๒๕๖๘)



หัวหน้าการ

(นายรังษี สุไลมาน)

นายช่างรังวัดอาวุโส

.....เจ้าพนักงาน



ที่ อบ๐๐๒๐.๐๗/๒๕๓๘

สำนักงานที่ดินจังหวัดอุบลราชธานี สาขาม่วงสามสิบ  
ต.ม่วงสามสิบ อ.ม่วงสามสิบ  
จ.อุบลราชธานี ๓๕๑๔๐

วันที่ ๔ เดือน มีนาคม พ.ศ. ๒๕๖๘

เรื่อง การแจ้งผู้มีสิทธิในที่ดินข้างเคียงให้มาลงชื่อรับรองแนวเขตที่ดินหรือคัดค้านการรังวัด  
เรียน นายสนั่น เหล็กงาม และผู้ถือกรรมสิทธิ์รวม

ด้วย นางสาวพิชิตตา สุขคุ้ม และผู้ถือกรรมสิทธิ์รวม

ได้ขอ สอบเขตโฉนดที่ดิน

ที่ดินตาม โฉนดที่ดิน เลขที่ ๔๐๘๐๙

หมู่ที่ -

ตำบล/แขวง ไผ่ใหญ่

อำเภอ/เขต ม่วงสามสิบ

จังหวัด อุบลราชธานี

พนักงานเจ้าหน้าที่ได้ออกไปทำการ รังวัด

เสร็จแล้ว

เมื่อวันที่ ๔ เดือน มีนาคม พ.ศ. ๒๕๖๘ ปรากฏว่าที่ดินแปลงนี้มีแนวเขตติดต่อกับที่ดินของท่าน  
แต่เนื่องจากท่านหรือผู้แทนของท่าน ไม่ได้ไประวางชี้และลงชื่อรับรองแนวเขตที่ดิน

ตาม โฉนดที่ดิน เลขที่ ๔๐๘๐๗ ซึ่งเป็นที่ดินของท่าน โดยสำนักงานที่ดินได้มีหนังสือ

เรื่อง การระวางชี้แนวเขตและลงชื่อรับรองเขตที่ดิน แจ้งให้ทราบทางไปรษณีย์ ลงทะเบียนตอบรับ

ฉบับเลขที่ RK๘๖๙๒๒๖๙๘๖TH ลงวันที่ ๒๑ มกราคม ๒๕๖๘ แต่ไม่อาจติดต่อกันให้มาระวางชี้แนวเขตได้

ฉะนั้น จึงขอให้ท่านไปตรวจสอบแนวเขตที่ดินของท่านว่า ตามที่ผู้ขอพนักงานเจ้าหน้าที่ทำการ

รังวัดปักหลักเขตที่ดิน ไว้แล้วนั้น จะเป็นการถูกต้องหรือเหลื่อมล้ำแนวเขตที่ดินของท่านหรือไม่

เสร็จแล้วขอให้ท่านไปพบพนักงานเจ้าหน้าที่ เพื่อลงชื่อรับรองแนวเขตหรือคัดค้านภายในกำหนด ๓๐ วัน นับแต่วันที่ได้

ส่งหนังสือนี้ หากท่านไม่ดำเนินการอย่างหนึ่งอย่างใด ภายในกำหนดดังกล่าว พนักงานเจ้าหน้าที่จะดำเนินการแก้ไขแผนที่

หรือเนื้อที่ให้แก่มุข โดยไม่ต้องมีการรับรองแนวเขต ตามมาตรา ๖๙ ทวิ แห่งประมวลกฎหมายที่ดิน ซึ่งแก้ไขเพิ่มเติมโดย

พระราชบัญญัติแก้ไขเพิ่มเติมประมวลกฎหมายที่ดิน (ฉบับที่ ๔) พ.ศ. ๒๕๒๘

ขอแสดงความนับถือ

( นางพิชญ์ทลัญญ์ นิยมสุข )

พนักงานเจ้าหน้าที่

137

ฝ่ายรังวัด โทร. ๐๔๕-๔๘๙๑๗๕ ต่อ ๑๐๕

นายช่างรังวัด นางพิชญ์ทลัญญ์ นิยมสุข โทร. ๐๘-๗๖๕๕-๖๕๕๓

(ลำดับรับเรื่อง ๒๐๐๓ วันที่ ๖ ธันวาคม ๒๕๖๗ ร.ว. ๑๒ ๑๑๑/๒๕๖๘)