



ประกาศสำนักงานที่ดินจังหวัดอุบลราชธานี สาขาตระการพิชัยผล

เรื่อง แจกโฉนดที่ดิน

หนังสือสำคัญที่จะแจกคือ โฉนดที่ดินเลขที่ หน้าสำรวจ ๒๔๖๖


- (๑) ที่ดินหมู่ที่ ตำบล โคกจาน อำเภอ ตระการพิชัยผล
- (๒) ที่ดินหมู่ที่ ตำบล อำเภอ
- (๓) ที่ดินหมู่ที่ ตำบล อำเภอ
- (๔) ที่ดินหมู่ที่ ตำบล อำเภอ
- (๕) ที่ดินหมู่ที่ ตำบล อำเภอ

จังหวัดอุบลราชธานี

ด้วยพนักงานเจ้าหน้าที่ได้ทำการรังวัดที่ดินเพื่อออก โฉนดที่ดิน

ในท้องที่ตำบล อำเภอที่กล่าวข้างต้นเสร็จแล้ว จึงขอประกาศให้ทราบทั่วกัน ถ้าผู้ใดจะคัดค้านประการใดให้ยื่นคำคัดค้านต่อพนักงานเจ้าหน้าที่ภายใน ๓๐ วัน นับแต่วันประกาศนี้เป็นต้นไป

ประกาศ ณ วันที่ ๑๐ เดือน มกราคม พ.ศ. ๒๕๖๘

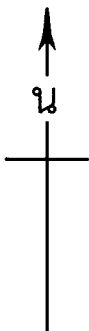


หนังสือสำคัญที่จะแจกคือ โฉนดที่ดิน รายนายจักกฤกษ์ วงเวียน (ผู้จัดการมรดกนายตัน วงเวียน) หลักฐานเดิมคือ น.ส.๓ ก เลขที่ ๑๒๗ ตำบลโคกจาน อำเภอตระการพิชัยผล จังหวัดอุบลราชธานี ออกเป็นโฉนดที่ดินเลขที่ เลขที่ดิน ๖๔ หน้าสำรวจ ๒๔๖๖ ตำบลโคกจาน อำเภอตระการพิชัยผล จังหวัดอุบลราชธานี เนื้อที่ ๐ ไร่ ๑ งาน ๕๑.๓ ตารางวา

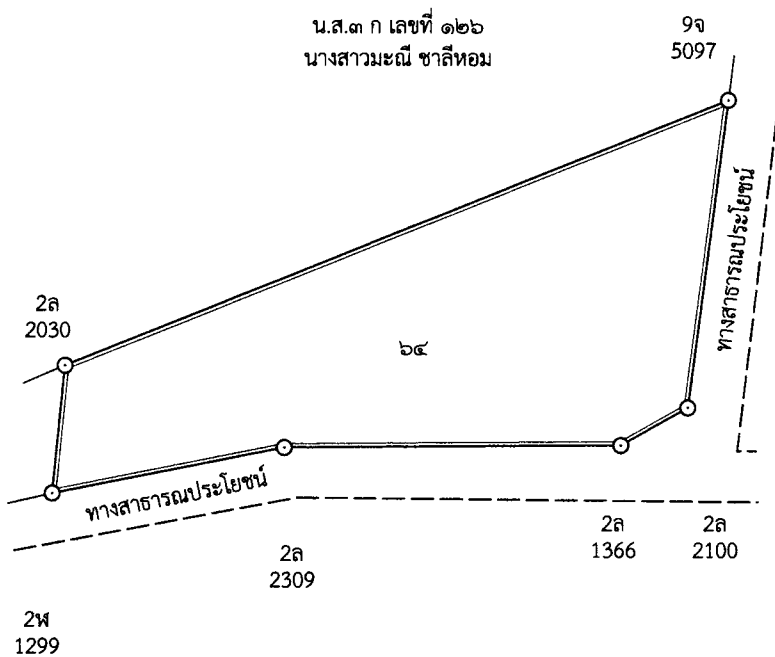
รายละเอียดแปลงที่ดินที่ขอกออกโฉนดที่ดินปรากฏตามรูปแผนที่แนบท้ายประกาศฯ นี้

หมายเหตุ : เมื่อประกาศครบกำหนด ๓๐ วัน ไม่มีผู้โต้แย้งคัดค้าน และพนักงานเจ้าหน้าที่ได้ตรวจสอบแล้วว่า ถูกต้องครบถ้วนตามขั้นตอน วิธีการของระเบียบและกฎหมายก็จะดำเนินการออกโฉนดที่ดินให้แก่ ผู้ขอต่อไป

ประเภทการรังวัด.....ออกโฉนดที่ดิน..... ผู้ขอ..... นายจ๊กกฤษณ์ วงเวียน ผู้จัดการมรดก นายตัน วงเวียน
 ตำแหน่งที่ดิน ระบุว่า.....6040.III.0616-8..... (1/1000)..... เลขที่ดิน.....๖๔.....
 ตำบล.....โคกจาน.....อำเภอ.....ตระเวนไพศผล.....จังหวัด.....อุบลราชธานี.....



๖๖
 นายจ๊กกฤษณ์ วงเวียน
 (ผู้จัดการมรดก นายตัน วงเวียน)




 (นายศักดิ์ชาย คล้ายสุบรรณ)

อุบลราชธานี

ระวาง 6040 III 0616


508000



508000

รูปแผนที่ภาพถ่ายทางอากาศนี้ จัดทำขึ้นเมื่อปี พ.ศ.2557

บริเวณที่ตำแหน่งที่ขอรังวัดออกโฉนดที่ดิน


.....ผู้จำลองแผนที่
(นายศักดิ์ชาย คล้ายสุบรรณ)