



ประกาศสำนักงานที่ดินจังหวัดอุบลราชธานี สาขาตระการพิชัยผล

เรื่อง แจกโฉนดที่ดิน

หนังสือสำคัญที่จะแจกคือ โฉนดที่ดินเลขที่.....หน้าสำรวจ.....๕๔๕๒.....

(๑)	ที่ดินหมู่ที่.....	ตำบล.....	ไหล่ทุ่ง.....	อำเภอ.....	ตระการพิชัยผล.....
(๒)	ที่ดินหมู่ที่.....	ตำบล.....	อำเภอ.....
(๓)	ที่ดินหมู่ที่.....	ตำบล.....	อำเภอ.....
(๔)	ที่ดินหมู่ที่.....	ตำบล.....	อำเภอ.....
(๕)	ที่ดินหมู่ที่.....	ตำบล.....	อำเภอ.....

จังหวัดอุบลราชธานี

ด้วยพนักงานเจ้าหน้าที่ได้ทำการรังวัดที่ดินเพื่อออก.....โฉนดที่ดิน.....
ในท้องที่ตำบล อำเภอที่กล่าวข้างต้นเสร็จแล้ว จึงขอประกาศให้ทราบทั่วกัน ถ้าผู้ใดจะคัดค้านประการใดให้ยื่น
คำคัดค้านต่อพนักงานเจ้าหน้าที่ภายใน ๓๐ วัน นับแต่วันประกาศนี้เป็นต้นไป

ประกาศ ณ วันที่.....๗.....เดือน.....พฤษภาคม.....พ.ศ...๒๕๖๙.....

ลงชื่อ.....ส.ต.อ.....

(อัศวิน เหลากลม)

เจ้าพนักงานที่ดิน

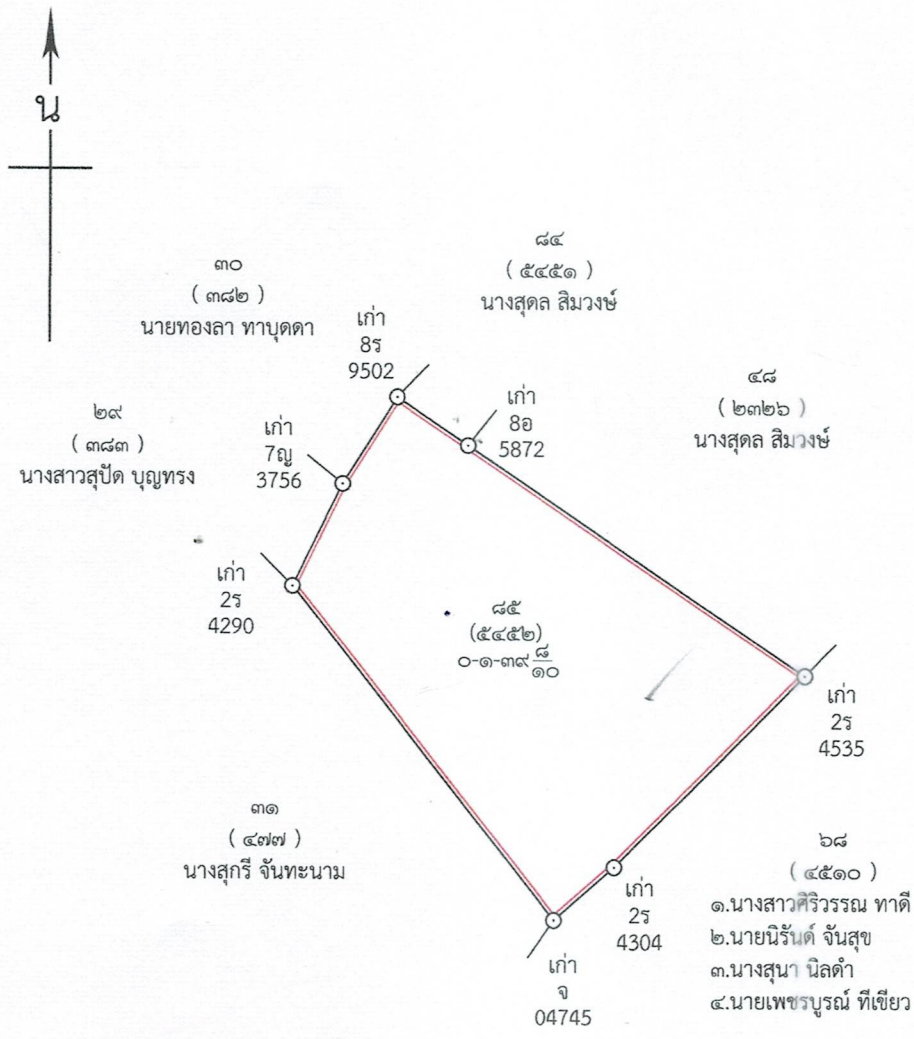
ประทับตราประจำตำแหน่ง


หนังสือสำคัญที่จะแจกคือ โฉนดที่ดิน ราย นางสาวสมใจ พิมราช น.ส.๓ ก เลขที่ ๒๖๒ ตำบลไหล่ทุ่ง
อำเภอตระการพิชัยผล จังหวัดอุบลราชธานี ออกเป็นโฉนดที่ดินเลขที่ เลขที่ดิน ๘๕
หน้าสำรวจ ๕๔๕๒ ตำบลไหล่ทุ่ง อำเภอตระการพิชัยผล จังหวัดอุบลราชธานี เนื้อที่ ๐ ไร่ ๑ งาน ๓๙.๘ ตารางวา

รายละเอียดแปลงที่ดินที่ขออนุญาตออกโฉนดที่ดินปรากฏตามรูปแผนที่แนบท้ายประกาศฯ นี้

หมายเหตุ : เมื่อประกาศครบกำหนด ๓๐ วัน ไม่มีผู้โต้แย้งคัดค้าน และพนักงานเจ้าหน้าที่ได้ตรวจสอบ
แล้วว่า ถูกต้องครบถ้วนตามขั้นตอน วิธีการของระเบียบและกฎหมายก็จะดำเนินการออกโฉนดที่ดินให้แก่ ผู้ขอต่อไป

ประเภทการรังวัด.....ออกโฉนดที่ดิน..... ผู้ขอ.....นางสาวสมใจ พิมราช.....
 ตำแหน่งที่ดิน ระบุว่า.....5940.11.9828-13 (1:1000)..... เลขที่ดิน.....๘๕.....
 ตำบล.....ไหล่น้ำ.....อำเภอ.....ตระการพืชผล.....จังหวัด.....อุบลราชธานี.....




 (นายภัทรพันธ์ รันคำภา)




อุบลราชธานี
ระวาง 5940 II 9828
มาตราส่วน 1:4000



1728000

1728000



ตำแหน่งแปลงที่ดินที่ขอรังวัด

รูปแผนที่ภาพถ่ายทางอากาศ Google map

ขอรับรองว่าตำแหน่งถูกต้อง

นายภัทรพันธ์ รันคำภา
นายช่างรังวัดปฏิบัติงาน