



ประกาศสำนักงานที่ดินจังหวัดอุบลราชธานี สาขาตระการพืชผล

เรื่อง แจกโฉนดที่ดิน

หนังสือสำคัญที่จะแจกคือ โฉนดที่ดินเลขที่.....หน้าสำรวจ.....๖๖๘๘.....

(๑)	ที่ดินหมู่ที่.....	ตำบล.....	เขต.....	อำเภอ.....	ตระการพืชผล.....
(๒)	ที่ดินหมู่ที่.....	ตำบล.....		อำเภอ.....	
(๓)	ที่ดินหมู่ที่.....	ตำบล.....		อำเภอ.....	
(๔)	ที่ดินหมู่ที่.....	ตำบล.....		อำเภอ.....	
(๕)	ที่ดินหมู่ที่.....	ตำบล.....		อำเภอ.....	

จังหวัดอุบลราชธานี

ด้วยพนักงานเจ้าหน้าที่ได้ทำการรังวัดที่ดินเพื่อออก.....โฉนดที่ดิน.....  
ในท้องที่ตำบล อำเภอที่กล่าวข้างต้นเสร็จแล้ว จึงขอประกาศให้ทราบทั่วกัน ถ้าผู้ใดจะคัดค้านประการใดให้ยื่น  
คำคัดค้านต่อพนักงานเจ้าหน้าที่ภายใน ๓๐ วัน นับแต่วันประกาศนี้เป็นต้นไป

ประกาศ ณ วันที่.....๑๒.....เดือน.....พฤษภาคม.....พ.ศ.....๒๕๖๙.....

ลงชื่อ.....ส.ต.อ.....

(อัศวิน เหลลากรม)

เจ้าพนักงานที่ดิน


ประทับตราประจำตำแหน่ง

หนังสือสำคัญที่จะแจกคือ โฉนดที่ดิน ราย บริษัทบริหารสินทรัพย์กรุงเทพพาณิชย์ จำกัด(มหาชน)  
น.ส.๓ ก เลขที่ ๑๕๒๔ ตำบลขุขันธ์ อำเภอตระการพืชผล จังหวัดอุบลราชธานี ออกเป็นโฉนดที่ดินเลขที่  
..... เลขที่ดิน ๓๓๒ หน้าสำรวจ ๖๖๘๘ ตำบลขุขันธ์ อำเภอตระการพืชผล จังหวัดอุบลราชธานี  
เนื้อที่ ๐ ไร่ ๐ งาน ๔๘.๓ ตารางวา

รายละเอียดแปลงที่ดินที่ขอออกโฉนดที่ดินปรากฏตามรูปแผนที่แนบท้ายประกาศฯ นี้

หมายเหตุ : เมื่อประกาศครบกำหนด ๓๐ วัน ไม่มีผู้โต้แย้งคัดค้าน และพนักงานเจ้าหน้าที่ได้ตรวจสอบ  
แล้วว่า ถูกต้องครบถ้วนตามขั้นตอน วิธีการของระเบียบและกฎหมายก็จะดำเนินการออกโฉนดที่ดินให้แก่ ผู้ขอต่อไป


6040 III 0224



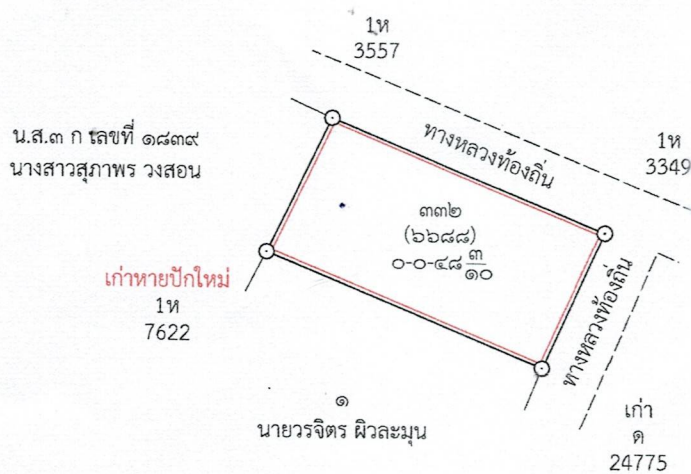
ตำแหน่งแปลงที่ดินที่ขอรังวัด

รูปแผนที่มาตราส่วน 1/4000

รูปแผนที่ภาพถ่ายทางอากาศ Google map

สำเนาถูกต้อง  
  
(นายธีรพงษ์ วงศ์ถาดดับ)

ประเภทการรังวัด..... ออกโฉนดที่ดิน..... ผู้ขอ..... บริษัท บริหารสินทรัพย์กรุงเทพพาณิชย์ จำกัด(มหาชน)  
ตำแหน่งที่ดิน ระบุว่า..... 6040.III.0224-2 (1/1000)..... เลขที่ดิน..... ๓๓๒.....  
ตำบล..... พุทธิ..... อำเภอ..... ตระการพิพิธ..... จังหวัด..... อุบลราชธานี.....



  
(นายธีรพงษ์ วงศ์ลาตีบ)