



ประกาศสำนักงานที่ดินจังหวัดอุบลราชธานี สาขาตระการพืชผล

เรื่อง แจกโฉนดที่ดิน

หนังสือสำคัญที่จะแจกคือ โฉนดที่ดินเลขที่.....หน้าสำรวจ.....๖๘๕๗.....

- (๑) ที่ดินหมู่ที่.....ตำบล.....ซุหลุ.....อำเภอ.....ตระการพืชผล.....
- (๒) ที่ดินหมู่ที่.....ตำบล.....อำเภอ.....
- (๓) ที่ดินหมู่ที่.....ตำบล.....อำเภอ.....
- (๔) ที่ดินหมู่ที่.....ตำบล.....อำเภอ.....
- (๕) ที่ดินหมู่ที่.....ตำบล.....อำเภอ.....

จังหวัดอุบลราชธานี

ด้วยพนักงานเจ้าหน้าที่ได้ทำการรังวัดที่ดินเพื่อออก.....โฉนดที่ดิน.....

ในท้องที่ตำบล อำเภอที่กล่าวข้างต้นเสร็จแล้ว จึงขอประกาศให้ทราบทั่วกัน ถ้าผู้ใดจะคัดค้านประการใดให้ยื่นคำคัดค้านต่อพนักงานเจ้าหน้าที่ภายใน ๓๐ วัน นับแต่วันประกาศนี้เป็นต้นไป

ประกาศ ณ วันที่.....๑๒.....เดือน.....พฤษภาคม.....พ.ศ.....๒๕๖๙.....

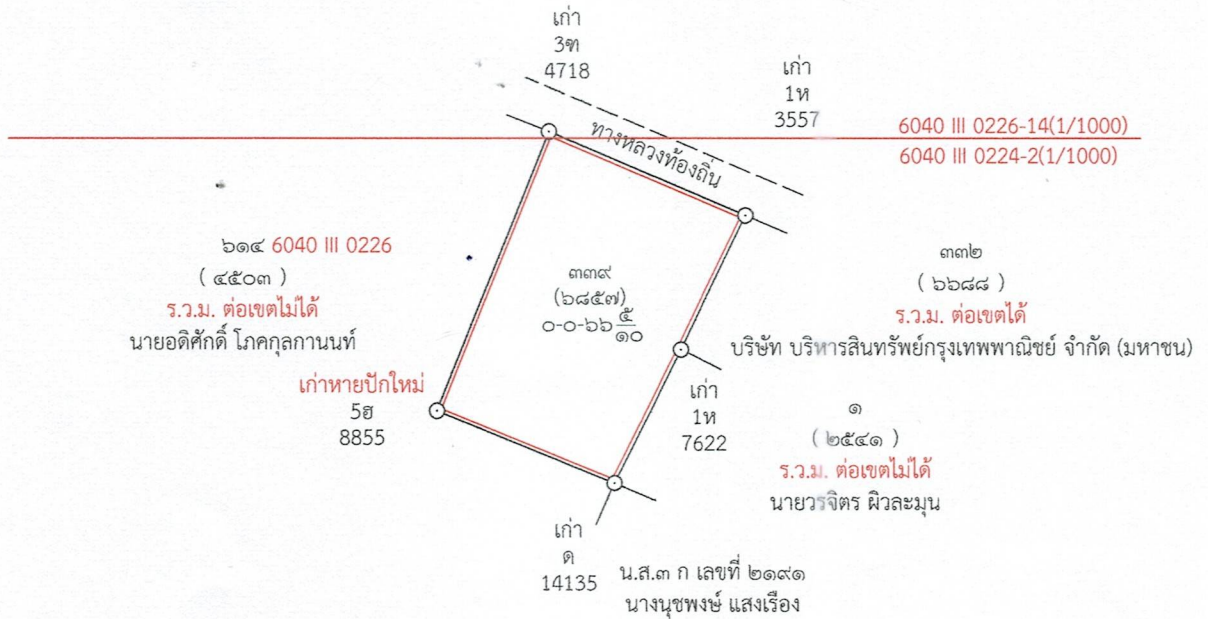
ลงชื่อ.....ส.ต.อ.....
 (อัศวิน เหลากลม)
 เจ้าพนักงานที่ดิน
 ประทับตราประจำตำแหน่ง

หนังสือสำคัญที่จะแจกคือ โฉนดที่ดิน ราย นายสิทธิพล วงสอน น.ส.๓ ก เลขที่ ๑๘๓๙ ตำบลซุหลุ อำเภอตระการพืชผล จังหวัดอุบลราชธานี ออกเป็นโฉนดที่ดินเลขที่ เลขที่ดิน ๓๓๙๙ หน้าสำรวจ ๖๘๕๗ ตำบลซุหลุ อำเภอตระการพืชผล จังหวัดอุบลราชธานี เนื้อที่ ๐ ไร่ ๐ งาน ๖๖.๕ ตารางวา

รายละเอียดแปลงที่ดินที่ขออนุญาตออกโฉนดที่ดินปรากฏตามรูปแผนที่แนบท้ายประกาศฯ นี้


หมายเหตุ : เมื่อประกาศครบกำหนด ๓๐ วัน ไม่มีผู้โต้แย้งคัดค้าน และพนักงานเจ้าหน้าที่ได้ตรวจสอบแล้วว่า ถูกต้องครบถ้วนตามขั้นตอน วิธีการของระเบียบและกฎหมายก็จะดำเนินการออกโฉนดที่ดินให้แก่ ผู้ขอต่อไป

ประเภทการรังวัด..... ออกโฉนดที่ดิน..... ผู้ขอ..... นายสิทธิพล วงสอน.....
 6040 III 0226-14(1/1000)
 ตำแหน่งที่ดิน ระบุว่า..... 6040 III 0224-2..... เลขที่ดิน..... ๓๓๙.....
 ตำบล..... พหล..... อำเภอ..... ตระการพืชผล..... จังหวัด..... อุบลราชธานี.....





6040 III 0224,0226




บริเวณตำแหน่งที่ขอรังวัด

รูปแผนที่ภาพถ่ายทางอากาศนี้ได้จัดทำขึ้นในปี พ.ศ. 2545

มาตราส่วน
1/4000

สำเนาถูกต้อง


(นายรัฐภูมิ อุ่นใจ)