



ประกาศสำนักงานที่ดินจังหวัดอุบลราชธานี สาขาตระการพืชผล

เรื่อง แจกโฉนดที่ดิน

หนังสือสำคัญที่จะแจกคือ โฉนดที่ดินเลขที่.....หน้าสำรวจ.....๓๙๔๕.....

(๑)	ที่ดินหมู่ที่.....	ตำบล.....	กระเดียน.....	อำเภอ.....	ตระการพืชผล.....
(๒)	ที่ดินหมู่ที่.....	ตำบล.....	อำเภอ.....
(๓)	ที่ดินหมู่ที่.....	ตำบล.....	อำเภอ.....
(๔)	ที่ดินหมู่ที่.....	ตำบล.....	อำเภอ.....
(๕)	ที่ดินหมู่ที่.....	ตำบล.....	อำเภอ.....

จังหวัดอุบลราชธานี

ด้วยพนักงานเจ้าหน้าที่ได้ทำการรังวัดที่ดินเพื่อออก.....โฉนดที่ดิน.....

ในท้องที่ตำบล อำเภอที่กล่าวข้างต้นเสร็จแล้ว จึงขอประกาศให้ทราบทั่วกัน ถ้าผู้ใดจะคัดค้านประการใดให้ยื่นคำคัดค้านต่อพนักงานเจ้าหน้าที่ภายใน ๓๐ วัน นับแต่วันประกาศนี้เป็นต้นไป

ประกาศ ณ วันที่.....๑๒.....เดือน.....พฤษภาคม.....พ.ศ.....๒๕๖๙.....

ลงชื่อ.....ส.ต.อ.....

(อัศวิน เหลากลม)

เจ้าพนักงานที่ดิน

ประทับตราประจำตำแหน่ง

หนังสือสำคัญที่จะแจกคือ โฉนดที่ดิน ราย นางสาวสุน พิมป์สาร น.ส.๓ ก เลขที่ ๒๙๗ ตำบลกระเดียน อำเภอตระการพืชผล จังหวัดอุบลราชธานี ออกเป็นโฉนดที่ดินเลขที่ เลขที่ดิน ๖๒๔ หน้าสำรวจ ๓๙๔๕ ตำบลกระเดียน อำเภอตระการพืชผล จังหวัดอุบลราชธานี เนื้อที่ ๐ ไร่ ๐ งาน ๕๒.๙ ตารางวา

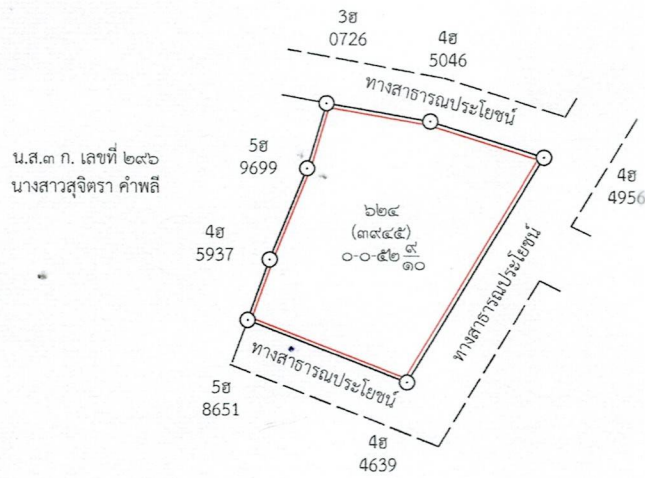
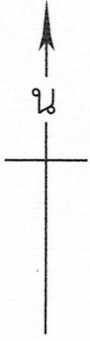
รายละเอียดแปลงที่ดินที่ขอออกโฉนดที่ดินปรากฏตามรูปแผนที่แนบท้ายประกาศฯ นี้

หมายเหตุ : เมื่อประกาศครบกำหนด ๓๐ วัน ไม่มีผู้โต้แย้งคัดค้าน และพนักงานเจ้าหน้าที่ได้ตรวจสอบแล้วว่า ถูกต้องครบถ้วนตามขั้นตอน วิธีการของระเบียบและกฎหมายก็จะดำเนินการออกโฉนดที่ดินให้แก่ ผู้ขอต่อไป

ประเภทการรังวัด ออกโฉนดที่ดิน
รวาง 6040 III 0426
ตำบลกระเตียน


อำเภอตระการพืชผล

ผู้ขอ นางสาวสุนิษา พิมพิสาร
เลขที่ดิน ๖๒๔
จังหวัดอุบลราชธานี



ผู้จำลอง
(นายทวี วิชาชาติ)

6040 III 0426



บริเวณที่ดินที่ทำการรังวัด

มาตราส่วน 1/4000

แผนที่รูปถ่ายทางอากาศนี้ได้จัดทำขึ้นในปี พ.ศ. 2557

สำเนาถูกต้อง

(นายทวี วิชาชาติ)