



ประกาศสำนักงานที่ดินจังหวัดอุดรธานี สาขาบ้านฝ้อ
ขอจดทะเบียนออกโฉนดที่ดิน

หนังสือสำคัญที่จะแจกคือ

โฉนดที่ดิน ราย นางรุ่งรัตน์ กองโส

(๑)	ที่ดินหมู่ที่ -	ตำบล หายโศก	อำเภอ บ้านฝ้อ
(๒)	ที่ดินหมู่ที่	ตำบล	อำเภอ
(๓)	ที่ดินหมู่ที่	ตำบล	อำเภอ
(๔)	ที่ดินหมู่ที่	ตำบล	อำเภอ
(๕)	ที่ดินหมู่ที่	ตำบล	อำเภอ

จังหวัด อุดรธานี

ด้วยพนักงานเจ้าหน้าที่ได้ทำการรังวัดที่ดินเพื่อออกเรื่อง โฉนดที่ดิน ราย นางรุ่งรัตน์ กองโส
ในท้องที่ตำบล อำเภอที่กล่าวข้างต้นเสร็จแล้ว จึงขอประกาศให้ทราบทั่วกัน ถ้าผู้ใดจะคัดค้านประการใดให้ยื่นคำคัดค้านต่อ
พนักงานเจ้าหน้าที่ภายใน 30 วัน นับแต่วันประกาศนี้เป็นต้นไป

ประกาศ ณ วันที่ 12 เดือน พฤศจิกายน พ.ศ. 2567

ลงชื่อ

(นางสาวบุษรินทร์ สร้อยคำ)

ประทับตราประจำตำแหน่ง

รายละเอียดแปลงที่ดินที่ขออนุญาตออกโฉนดที่ดินปรากฏตามรูปแผนที่แนบท้ายประกาศฯ นี้

ตามหลักฐานเดิม คือ หนังสือรับรองการทำประโยชน์ (น.ส.3 ก.) เลขที่ 848 ตำบลหายโศก อำเภอบ้านฝ้อ
จังหวัดอุดรธานี จำนวน 1 แปลง เนื้อที่ 7-2-50.0 ไร่ ออกเป็นโฉนดที่ดินเลขที่ 39805 เลขที่ดิน 439
หน้าสำรวจ 5108 ตำบลหายโศก อำเภอบ้านฝ้อ จังหวัดอุดรธานี เนื้อที่ 7-2-43.5 ไร่

หมายเหตุ : เมื่อประกาศครบกำหนด 30 วัน ไม่มีผู้โต้แย้งคัดค้าน และพนักงานเจ้าหน้าที่ได้ตรวจสอบแล้ว
ว่าถูกต้องครบถ้วนตามขั้นตอน วิธีการของระเบียบและกฎหมายก็จะดำเนินการออกโฉนดที่ดิน
ให้แก่ผู้ขอต่อไป

อุดรธานี
5544 III 3658



1:4,000

236000

236400

1959600

1959600

1959200

1959200




236000

236400

50 0 50 100 150 200 เมตร
1:4,000

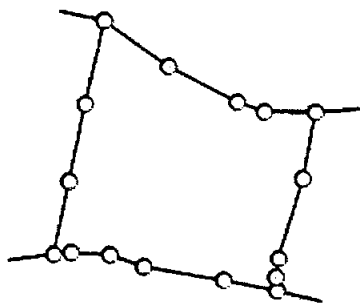
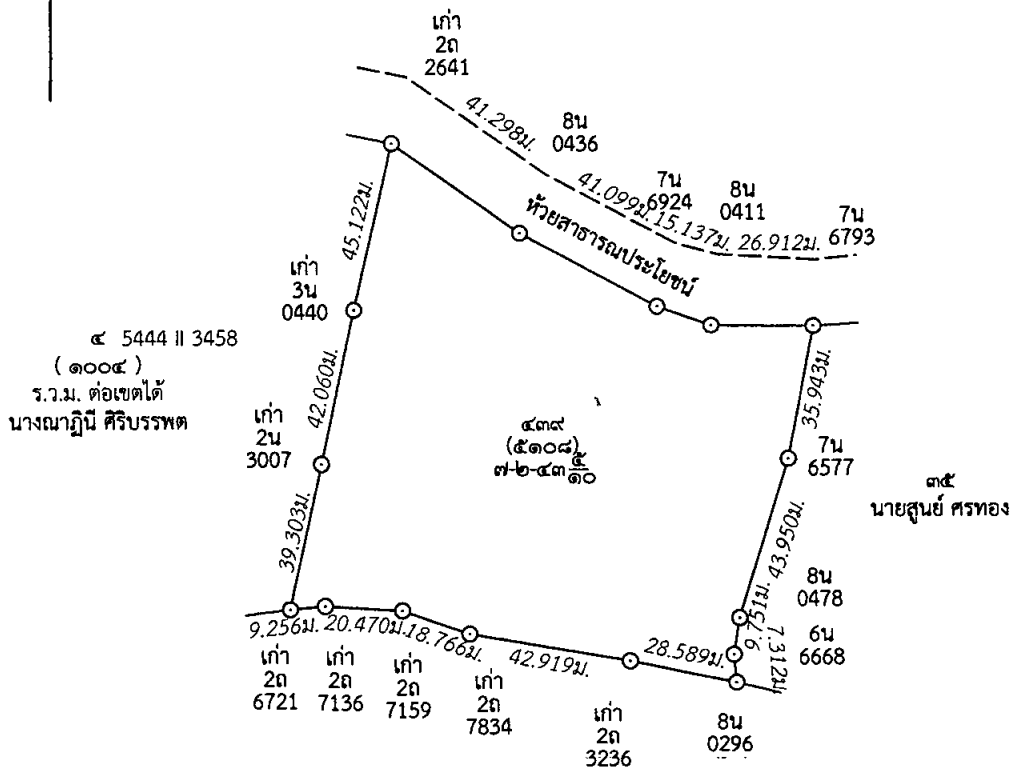
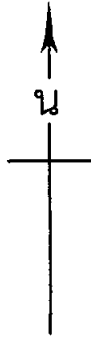
ภาพถ่ายทางอากาศ เมื่อปี พ.ศ. ๒๕๕๖

 รูปแปลงที่ดิน

ลงชื่อ.....ผู้จัดทำแผนที่
นายณัฐพงษ์ กลางโชคชัย
นายช่างรังวัดปฏิบัติงาน

ประเภทการรังวัด.....ออกโฉนดที่ดิน..... ผู้ขอ.....นางรุ่งรัตน์ กองใส.....
 ตำแหน่งที่ดิน ระบุว่า.....5544.11.3658..... เลขที่ดิน.....๔๓๘.....
 ตำบล.....หน่วยโศภ..... อำเภอ.....บ้านฝ่อ..... จังหวัด.....อุดรธานี.....

รูปแผนที่ประกอบประกาศออกโฉนดที่ดิน
 มาตราส่วน ๑:๒๐๐๐



รูปแผนที่ลงระวาง
 มาตราส่วน
 ๑:๕๐๐๐

.....พิมพ์
ทาน
ตรวจ
 ราชบัณฑิตยสถาน ราชบัณฑิตยสภา
 หัวหน้าฝ่ายรังวัด
 พิมพ์เมื่อวันที่ ๓/๔/๒๕๖๗ เวลา ๒๒.๑๗ น.