



ประกาศสำนักงานที่ดินจังหวัดอุดรธานี สาขาเพ็ญ
แจกโฉนดที่ดิน

| หนังสือสำคัญที่จะแจกคือ | โฉนดที่ดิน |
|----------------------------------|------------|
| (๑) ที่ดินหมู่ที่ 3 ตำบล นาพู่ | อำเภอ เพ็ญ |
| (๒) ที่ดินหมู่ที่ ตำบล | อำเภอ |
| (๓) ที่ดินหมู่ที่ ตำบล | อำเภอ |
| (๔) ที่ดินหมู่ที่ ตำบล | อำเภอ |
| (๕) ที่ดินหมู่ที่ ตำบล | อำเภอ |

จังหวัด อุดรธานี

ด้วยพนักงานเจ้าหน้าที่ได้ทำการรังวัดที่ดินเพื่อออกเรื่อง โฉนดที่ดิน
ในท้องที่ตำบล อำเภอที่กล่าวข้างต้นเสร็จแล้ว จึงขอประกาศให้ทราบทั่วกัน ถ้าผู้ใดจะคัดค้านประการใดให้ยื่นคำคัดค้านต่อ
พนักงานเจ้าหน้าที่ภายใน 30 วัน นับแต่วันประกาศนี้เป็นต้นไป

ประกาศ ณ วันที่ 24 เดือน มีนาคม พ.ศ. 2568

ลงชื่อ

(นายสมคิด หงษาคำ)

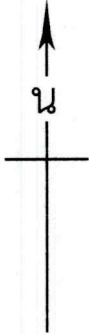
นักวิชาการที่ดินชำนาญการ
ประทับตราประจำตำแหน่ง

รายละเอียดแปลงที่ดินที่ขอยกโฉนดที่ดินปรากฏตามรูปแผนที่แนบท้ายประกาศนี้

หนังสือสำคัญที่จะแจกคือ โฉนดเลขที่ดิน 476 หน้าสำรวจ 9352 ตำบลนาพู่ อำเภอเพ็ญ จังหวัดอุดรธานี
เนื้อที่ 0-1-04.7/10 ไร่ รายทางหุ้นส่วนจำกัด เคพีที รุ่งเรือง
ตามหลักฐานเดิมคือหนังสือรับรองการทำประโยชน์ (น.ส.3 ก.) เลขที่ 4291 ตำบลนาพู่ อำเภอเพ็ญ
จังหวัดอุดรธานี เนื้อที่ 2-0-80 ไร่ โดยขอยกโฉนดที่ดินในคราวเดียวกัน 7 แปลง แปลงนี้เป็นแปลงที่ 2

หมายเหตุ : เมื่อประกาศครบกำหนด 30 วัน ไม่มีผู้โต้แย้งคัดค้าน และพนักงานเจ้าหน้าที่ได้ตรวจสอบแล้ว
ว่าถูกต้องครบถ้วนตามขั้นตอน วิธีการของระเบียบและกฎหมายก็จะดำเนินการออกโฉนดที่ดิน
ให้แก่ผู้ขอต่อไป

ประเภทการรังวัด.....ออกโฉนดที่ดิน..... ผู้ขอ..... ห้างหุ้นส่วนจำกัดเคพีที รุ่งเรือง.....
 ตำแหน่งที่ดิน ระบุว่า.....5544 II.6448..... เลขที่ดิน.....๔๗๖.....
 ตำบล.....นาโพธิ์.....อำเภอ.....เพ็ญ.....จังหวัด.....อุดรธานี.....

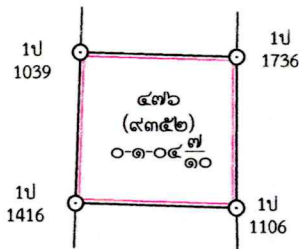


๔๗๕
 (๙๓๕๑)

รวม ต่อเขตได้ในคราวเดียวกัน
 ห้างหุ้นส่วนจำกัดเคพีที รุ่งเรือง

๔๘๑
 (๙๓๕๗)

รวม ต่อเขตได้ในคราวเดียวกัน
 ห้างหุ้นส่วนจำกัดเคพีที รุ่งเรือง



น.ส.๓ ก เลขที่ ๔๓๑๓
 นางมยุรี ศรีทอง

๔๗๗
 (๙๓๕๓)

รวม ต่อเขตได้ในคราวเดียวกัน
 ห้างหุ้นส่วนจำกัดเคพีที รุ่งเรือง

จังหวัดอุดรธานี

อำเภอเพ็ญ

ระวาง 5544 II 6448,6446

265200.0

265600.0



1948400.0


1948400.0

1948000.0

1948000.0



บริเวณที่ดินที่ขอรังวัด ราย
ห้างหุ้นส่วนจำกัดเคพีทีรุ่งเรือง



มาตราส่วน ๑:๔,๐๐๐

แผนที่ภาพถ่ายทางอากาศนี้ จัดทำขึ้นเมื่อปี พ.ศ. ๒๕๕๖

จุดสีแดง แสดงตำแหน่งที่ดินที่ขอออกโฉนด

ลงชื่อ..........ผู้จัดทำแผนที่

(นายพสก ภูติน)

นายช่างรังวัดชำนาญงาน

๒๘ ม.ก. ๒๕๖๘

สัญลักษณ์

-  ระวาง 4000
-  อุทยาน
-  สปก.
-  ป่าสงวน
-  ที่ราชพัสดุ
-  นิคมสหกรณ์
-  ขอบเขตอำเภอ
-  นิคมสร้างตนเอง
-  น.ส.ล. อุดรธานี
-  เสาถาวร