



ประกาศสำนักงานที่ดินจังหวัดอุดรดิตถ์ สาขาตรอน
เรื่อง ออกโฉนดที่ดิน

หนังสือสำคัญที่จะแจกคือ โฉนดที่ดิน


- (๑) ที่ดินหมู่ที่ - ตำบล บ่อทอง อำเภอ ทองแสนขัน
- (๒) ที่ดินหมู่ที่ ตำบล อำเภอ
- (๓) ที่ดินหมู่ที่ ตำบล อำเภอ
- (๔) ที่ดินหมู่ที่ ตำบล อำเภอ
- (๕) ที่ดินหมู่ที่ ตำบล อำเภอ

จังหวัด อุดรดิตถ์

ด้วยพนักงานเจ้าหน้าที่ได้ทำการรังวัดที่ดินเพื่อออกเรื่อง โฉนดที่ดิน
ในท้องที่ตำบล อำเภอที่กล่าวข้างต้นเสร็จแล้ว จึงขอประกาศให้ทราบทั่วกัน ถ้าผู้ใดจะคัดค้านประการใดให้ยื่นคำคัดค้านต่อ
พนักงานเจ้าหน้าที่ภายใน 30 วัน นับแต่วันประกาศนี้เป็นต้นไป

ประกาศ ณ วันที่ เดือน พ.ศ.

ลงชื่อ
(นางธัญจิรา มิ่งบุญ)



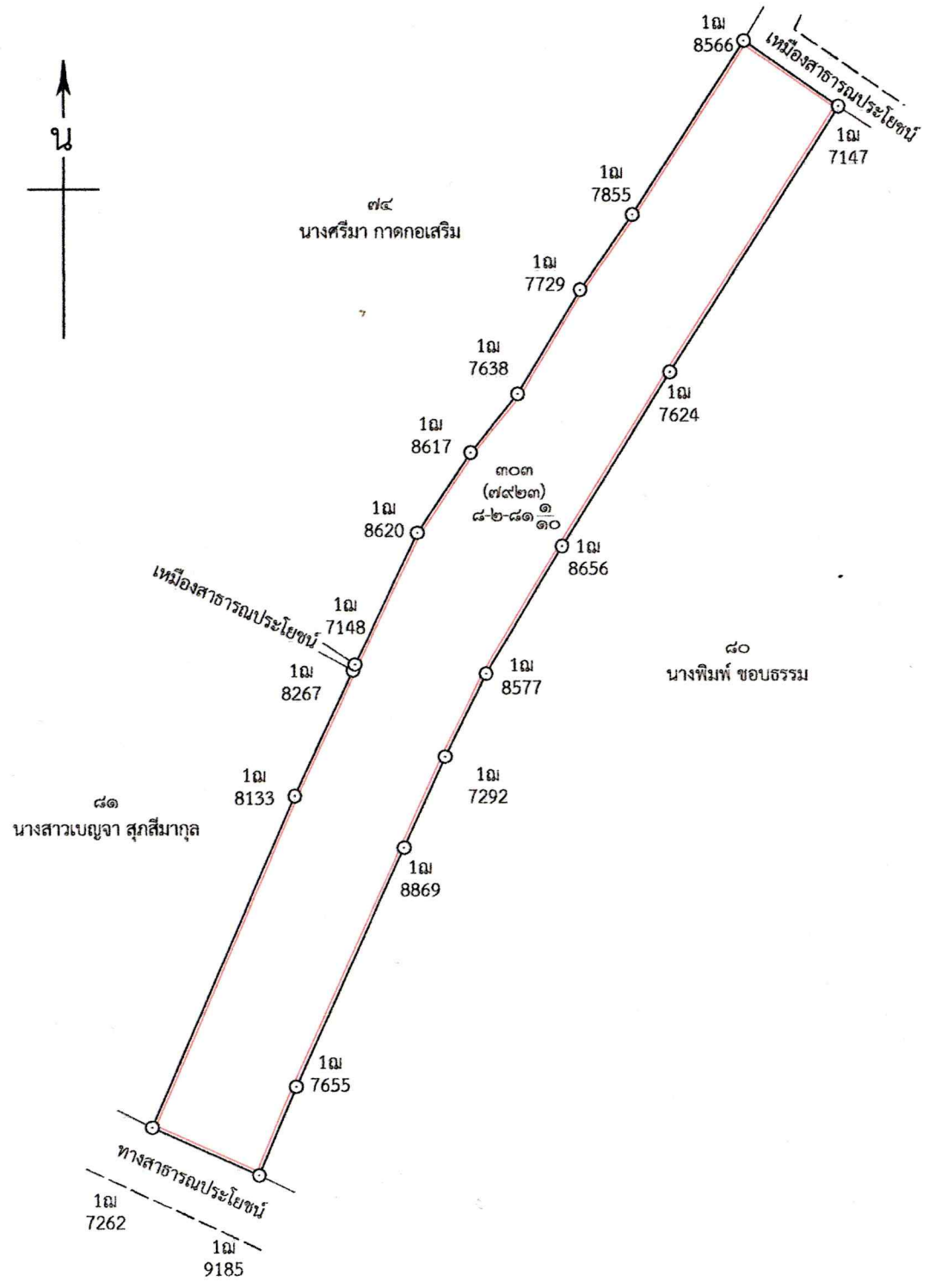
ประทับตราประจำตำแหน่ง

รายละเอียดแปลงที่ดินที่ขออกโฉนดที่ดินปรากฏตามรูปแผนที่แนบท้ายประกาศฯ นี้


หนังสือแสดงสิทธิในที่ดิน ที่จะแจกคือ โฉนดที่ดิน รายนายประดิษฐ์ กาวี ตามหลักฐาน
(น.ส.3 ก.) เลขที่ 492 เลขที่ดิน 552 ตำบลบ่อทอง อำเภอทองแสนขัน จังหวัดอุดรดิตถ์
เนื้อที่ 9-0-72 ไร่ ออกเป็นโฉนดที่ดิน เลขที่ดิน 303 หน้าสำรวจ 7923 ตำบลบ่อทอง
อำเภอทองแสนขัน จังหวัดอุดรดิตถ์ เนื้อที่ 8-2-81.1 ไร่

หมายเหตุ : เมื่อประกาศครบกำหนด 30 วัน ไม่มีผู้โต้แย้งคัดค้าน
และพนักงานเจ้าหน้าที่ได้ตรวจสอบแล้วว่าถูกต้องครบถ้วนตามขั้นตอน
วิธีการของระเบียบและกฎหมายก็จะดำเนินการออกโฉนดที่ดิน
ให้แก่ผู้ขอต่อไป

ประเภทการรังวัด.....ออกโฉนดที่ดิน..... ผู้ขอ..... นายประดิษฐ์ กาวี.....
 ตำแหน่งที่ดิน ระบุว่า..... 5043.13824..... เลขที่ดิน..... ๓๐๓.....
 ตำบล..... ปอทอง..... อำเภอ..... ทองแสนซัน..... จังหวัด..... อุตรดิตถ์.....



แผนที่ประกอบการพิจารณาการออกโฉนดที่ดิน รายนายประดิษฐ์ กาวี
หลักฐานเดิม น.ส.๓ก เลขที่ 492 ตำบลบ่อทอง อำเภอทองแสนขัน จังหวัดอุตรดิตถ์



INDIAN 1975 / UTM Zone 47 N

ภาพถ่ายทางอากาศ Ortho สี พ.ศ.๒๕๔๕

มาตราส่วน 1:4,000



ลงชื่อ.....ผู้จัดทำแผนที่
(นายชัยวุฒิ สังคนันท์)
ตำแหน่ง นายช่างรังวัดปฏิบัติงาน



สำนักงานที่ดินจังหวัดอุตรดิตถ์
สาขาตรอน