



ประกาศสำนักงานที่ดินจังหวัดอุดรดิตถ์ สาขาตรอน  
เรื่อง ออกโฉนดที่ดิน (แปลงที่ 1)

หนังสือสำคัญที่จะแจกคือ ..... ออกโฉนดที่ดิน .....

- ( ๑ ) ที่ดินหมู่ที่ ..... ตำบล น้ำพี ..... อำเภอ ทองแสนขัน .....
- ( ๒ ) ที่ดินหมู่ที่ ..... ตำบล ..... อำเภอ .....
- ( ๓ ) ที่ดินหมู่ที่ ..... ตำบล ..... อำเภอ .....
- ( ๔ ) ที่ดินหมู่ที่ ..... ตำบล ..... อำเภอ .....
- ( ๕ ) ที่ดินหมู่ที่ ..... ตำบล ..... อำเภอ .....

จังหวัด อุดรดิตถ์ .....

ด้วยพนักงานเจ้าหน้าที่ได้ทำการรังวัดที่ดินเพื่อออกเรื่อง ..... ออกโฉนดที่ดิน  
ในท้องที่ตำบล อำเภอที่กล่าวข้างต้นเสร็จแล้ว จึงขอประกาศให้ทราบทั่วกัน ถ้าผู้ใดจะคัดค้านประการใดให้ยื่นคำคัดค้านต่อ  
พนักงานเจ้าหน้าที่ภายใน 30 วัน นับแต่วันประกาศนี้เป็นต้นไป

ประกาศ ณ วันที่ ..... เดือน ๒๑ เม.ย. ๒๕๖๘ พ.ศ. ....

ลงชื่อ ( ..... )



ประทับตราประจำตำแหน่ง

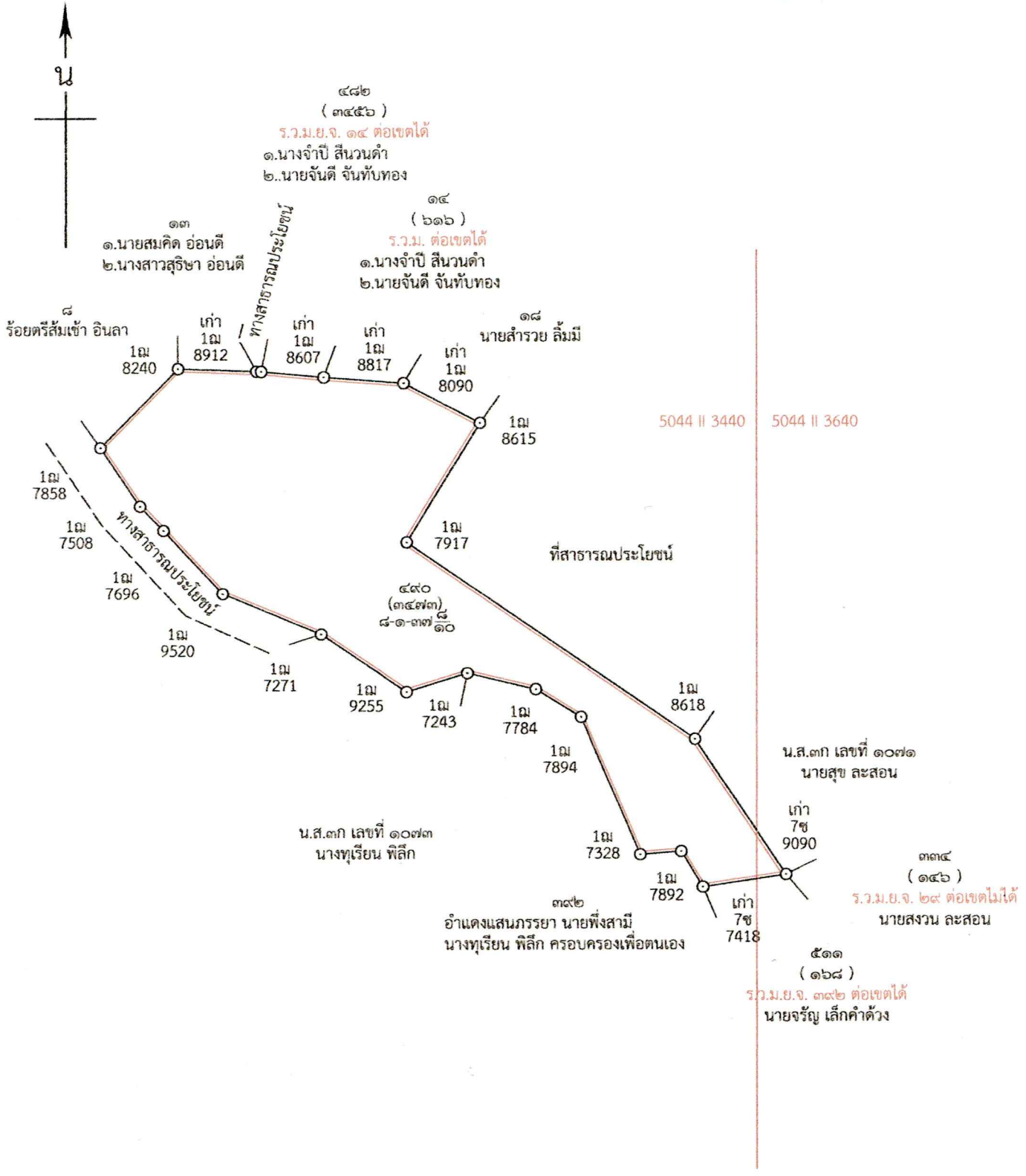
รายละเอียดแปลงที่ดินที่ขออกโฉนดที่ดินปรากฏตามรูปแผนที่แนบท้ายประกาศฯ นี้

หนังสือแสดงสิทธิในที่ดิน ที่จะแจกคือ โฉนดที่ดิน ราชนางถวิล เล็กคำด้วง  
ตามหลักฐานเดิมคือหนังสือรับรองการทำประโยชน์ (น.ส. 3 ก.) เลขที่ 1072 ตำบลน้ำพี อำเภอทองแสนขัน  
จังหวัดอุดรดิตถ์ เนื้อที่ 10-3-47 ไร่  
ออกเป็นโฉนดที่ดิน เลขที่ดิน 490 หน้าสำรวจ 3473 ตำบลน้ำพี อำเภอทองแสนขัน จังหวัดอุดรดิตถ์  
เนื้อที่ 8-1-37.8 ไร่ (แปลงที่ 1)


หมายเหตุ : เมื่อประกาศครบกำหนด 30 วัน ไม่มีผู้โต้แย้งคัดค้าน และพนักงานเจ้าหน้าที่ได้ตรวจสอบแล้ว  
ว่าถูกต้องครบถ้วนตามขั้นตอน วิธีการของระเบียบและกฎหมายก็จะดำเนินการออกโฉนดที่ดิน  
ให้แก่ผู้ขอต่อไป

ประเภทการรังวัด.....ออกโฉนดที่ดิน..... ผู้ขอ.....นางถวิล เล็กคำด้วง  
 ตำแหน่งที่ดิน ระบุว่า.....5044 II.3440..... เลขที่ดิน.....๔๙๐.....  
 ตำบล.....น้ำพี้..... อำเภอ.....ทองแสนขัน..... จังหวัด.....อุตรดิตถ์.....

5044 II 3640




แผนที่ประกอบการพิจารณาการออกโฉนดที่ดิน ราชนางถวิล เล็กคำด้วง  
หลักฐานเดิม น.ส.๓ก เลขที่ ๑๐๗๒ ตำบลน้ำพี้ อำเภอทองแสนขัน จังหวัดอุตรดิตถ์



INDIAN 1975 / UTM Zone 47 N

ภาพถ่ายทางอากาศ Ortho สี พ.ศ.๒๕๔๕

มาตราส่วน 1:4,000



ลงชื่อ.....ผู้จัดทำแผนที่

(นายสิริวัฒน์ พลแหลม)

ตำแหน่ง นายช่างรังวัดชำนาญงาน



สำนักงานที่ดินจังหวัดอุตรดิตถ์

สาขาตรอน