



ประกาศสำนักงานที่ดินจังหวัดอุตรดิตถ์ สาขาตรอน
เรื่อง ออกโฉนดที่ดิน (แปลงที่ 2)

หนังสือสำคัญที่จะแจกคือ ขอจดทะเบียนออกโฉนดที่ดิน

- (๑) ที่ดินหมู่ที่ ตำบล น้ำพี อำเภอ ทองแสนขัน
- (๒) ที่ดินหมู่ที่ ตำบล อำเภอ
- (๓) ที่ดินหมู่ที่ ตำบล อำเภอ
- (๔) ที่ดินหมู่ที่ ตำบล อำเภอ
- (๕) ที่ดินหมู่ที่ ตำบล อำเภอ

จังหวัด อุตรดิตถ์

ด้วยพนักงานเจ้าหน้าที่ได้ทำการรังวัดที่ดินเพื่อออกเรื่อง ขอจดทะเบียนออกโฉนดที่ดิน
ในท้องที่ตำบล อำเภอที่กล่าวข้างต้นเสร็จแล้ว จึงขอประกาศให้ทราบทั่วกัน ถ้าผู้ใดจะคัดค้านประการใดให้ยื่นคำคัดค้านต่อ
พนักงานเจ้าหน้าที่ภายใน 30 วัน นับแต่วันประกาศนี้เป็นต้นไป

ประกาศ ณ วันที่ เดือน ๒๑ มี.ย. ๒๕๖๙ พ.ศ.

ลงชื่อ



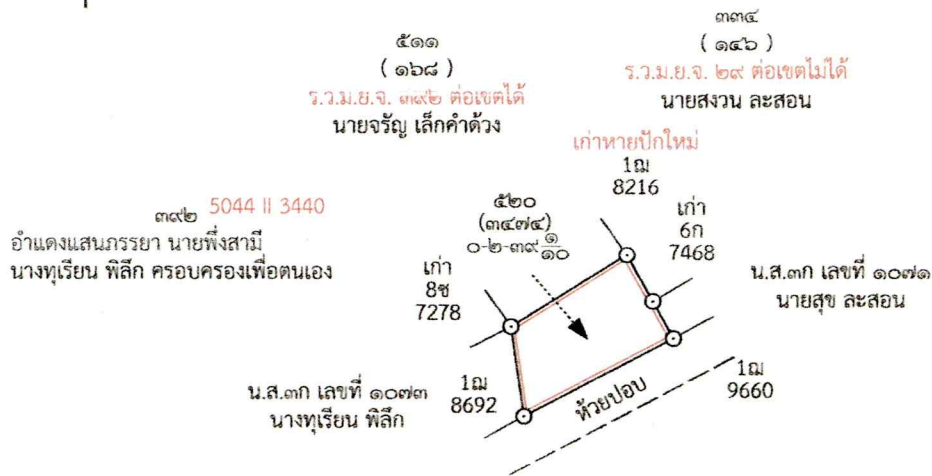
ประทับตราประจำตำแหน่ง

รายละเอียดแปลงที่ดินที่ขอออกโฉนดที่ดินปรากฏตามรูปแผนที่แนบท้ายประกาศฯ นี้

หนังสือแสดงสิทธิในที่ดิน ที่จะแจกคือ โฉนดที่ดิน ราชนางถวิล เล็กคำด้วง
ตามหลักฐานเดิมคือหนังสือรับรองการทำประโยชน์ (น.ส. 3 ก.) เลขที่ 1072 ตำบลน้ำพี อำเภอทองแสนขัน
จังหวัดอุตรดิตถ์ เนื้อที่ 10-3-47 ไร่
ออกเป็นโฉนดที่ดิน เลขที่ดิน 520 หน้าสำรวจ 3474 ตำบลน้ำพี อำเภอทองแสนขัน จังหวัดอุตรดิตถ์
เนื้อที่ 0-2-39.1 ไร่ (แปลงที่ 2)

หมายเหตุ : เมื่อประกาศครบกำหนด 30 วัน ไม่มีผู้โต้แย้งคัดค้าน และพนักงานเจ้าหน้าที่ได้ตรวจสอบแล้ว
ว่าถูกต้องครบถ้วนตามขั้นตอน วิธีการของระเบียบและกฎหมายก็จะดำเนินการออกโฉนดที่ดิน
ให้แก่ผู้ขอต่อไป


ประเภทการรังวัด.....ออกโอนคดีดิน..... ผู้ขอ.....นางถวิล เล็กคำด้วง.....
 ตำแหน่งที่ดิน ระบุว่า.....5044 II 3640..... เลขที่ดิน.....๕๒๐.....
 ตำบล.....น้ำพี้..... อำเภอ.....ทองแสนขัน..... จังหวัด.....อุตรดิตถ์.....



แผนที่ประกอบการพิจารณาการออกโฉนดที่ดิน รายนางฉวีล เล็กคำด้วง
หลักฐานเดิม น.ส.๓ก เลขที่ ๑๐๗๒ ตำบลน้ำพี อำเภอกองแสนขัน จังหวัดอุดรธานี

636000

636400



1941600

1941600

1941200

1941200


636000

636400

INDIAN 1975 / UTM Zone 47 N

ภาพถ่ายทางอากาศ Ortho สี พ.ศ.๒๕๔๕

มาตราส่วน 1:4,000



ลงชื่อ.....

ผู้จัดทำแผนที่

(นายสิริวัฒน์ พลแหลม)

ตำแหน่ง นายช่างรังวัดชำนาญงาน



สำนักงานที่ดินจังหวัดอุดรธานี

สาขาตรอน