



ประกาศสำนักงานที่ดินจังหวัดอุดรดิตถ์  
แจกโฉนดที่ดิน

หนังสือสำคัญที่จะแจกคือ	โฉนดที่ดิน
( ๑ ) ที่ดินหมู่ที่ 6 ตำบล วังดิน	อำเภอ เมืองอุดรดิตถ์
( ๒ ) ที่ดินหมู่ที่ ตำบล	อำเภอ
( ๓ ) ที่ดินหมู่ที่ ตำบล	อำเภอ
( ๔ ) ที่ดินหมู่ที่ ตำบล	อำเภอ
( ๕ ) ที่ดินหมู่ที่ ตำบล	อำเภอ

จังหวัด อุดรดิตถ์

ด้วยพนักงานเจ้าหน้าที่ได้ทำการรังวัดที่ดินเพื่อออกเรื่อง โฉนดที่ดิน  
ในท้องที่ตำบล อำเภอที่กล่าวข้างต้นเสร็จแล้ว จึงขอประกาศให้ทราบทั่วกัน ถ้าผู้ใดจะคัดค้านประการใดให้ยื่นคำคัดค้านต่อ  
พนักงานเจ้าหน้าที่ภายใน 30 วัน นับแต่วันประกาศนี้เป็นต้นไป

ประกาศ ณ วันที่ เดือน ๗ ก.ย. ๒๕๖๗ พ.ศ.

ลงชื่อ

(นางเบญจมาศ เพชรทอง)  
เจ้าพนักงานที่ดิน  
ประทับตราประจำตำแหน่ง

รายละเอียดแปลงที่ดินที่ขอกออกโฉนดที่ดินปรากฏตามรูปแผนที่แนบท้ายประกาศฯ นี้

หนังสือแสดงสิทธิในที่ดิน ที่จะแจก คือ โฉนดที่ดินราย นายเรวัต คำกระจาย ผู้จัดการมรดก นายทิม คำกระจาย

ตามหลักฐานเดิม คือ น.ส.3 เลขที่ 226 หมู่ที่ 6 (10) ตำบลวังดิน (บ้านด่าน) อำเภอเมืองอุดรดิตถ์ จังหวัดอุดรดิตถ์

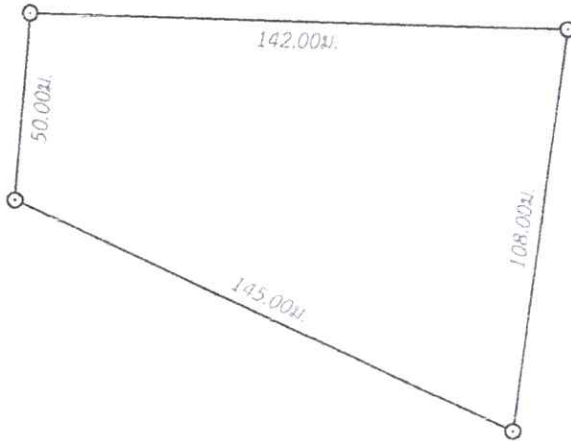
เนื้อที่ 6-3-88.0 ไร่ ออกเป็นโฉนดที่ดิน เลขที่ดิน 57 หน้าสำรวจ 3524 ตำบลวังดิน อำเภอเมืองอุดรดิตถ์ จังหวัดอุดรดิตถ์ เนื้อที่ 7-1-88.7 ไร่

หมายเหตุ : เมื่อประกาศครบกำหนด 30 วัน ไม่มีผู้โต้แย้งคัดค้าน และพนักงานเจ้าหน้าที่ได้ตรวจสอบแล้วว่าถูกต้องครบถ้วนตามขั้นตอน วิธีการของระเบียบและกฎหมายก็จะดำเนินการออกโฉนดที่ดินให้แก่ผู้ขอต่อไป

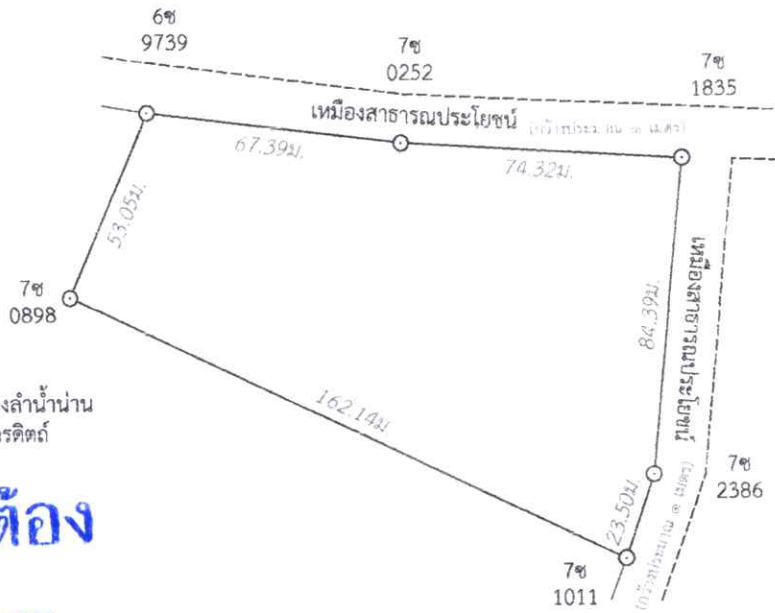
ระวาง..... 5044 III 3262 ..... มาตรฐาน..... ๑/๒๐๐๐  
 ประเภทการรังวัด..... ออกโฉนดที่ดิน ..... ราชายะวัตต์ คำภะระฉาย ผู้จัดการมรดก นายทิม คำภะระฉาย  
 ตำบล วังดิน ..... อำเภอ เมืองอุดรดิตถ์ ..... จังหวัด..... อุดรดิตถ์  
 ผู้รังวัด..... นายพิษณุ พรหมดวง ..... ตำแหน่ง..... นายช่างรังวัดชำนาญงาน ..... รังวัดวันที่..... ๑ / สิงหาคม / ๒๕๖๗

05/02/2567 9013  
 ร.ว.12: 765/2567

รังวัดโดยวิธีแผนที่ชั้น 1 (RTK GNSS NETWORK)  
 รูปแผนที่ประกอบการศึกษาเปรียบเทียบระยะรอบแปลง



รูปแผนที่แสดงระยะโดยประมาณตามหลักฐานเดิม



รูปแผนที่แสดงระยะตามการรังวัดใหม่


**สำเนาถูกต้อง**

(นายอำพล เทียตใส)  
 เจ้าพนักงานที่ดินปฏิบัติงาน  
 ๒๗ ก.ย. ๒๕๖๗

ถ้าเป็นรูปแผนที่แบ่งแยก แม้สามารถจะให้ผู้แบ่งแยก และผู้รับแยกรับรองรูปแผนที่ได้  
 ก็ให้ลงชื่อรับรองไว้เสียด้วย วันที่.....เดือน.....พ.ศ. ....  
 ข้าพเจ้าขอรับรองว่าได้ตรวจสอบแผนที่นี้แล้วเห็นว่า ตามที่เจ้าพนักงานได้ทำการรังวัดมานั้น  
 ถูกต้อง ตรงกับความประสงค์ของข้าพเจ้าทุกประการแล้ว

ผู้จำลอง  
 (..... นายพิษณุ พรหมดวง .....)  
 วันที่..... ๒๙ ส.ค. ๒๕๖๗ .....  
 ผู้ตรวจ  
 (..... นายจรัสพงศ์ ศรีวิไล .....)  
 วันที่..... ๒๙ ส.ค. ๒๕๖๗ .....

# อุตรดิตถ์ ระวาง 5044 III 3262



## สำเนาถูกต้อง

ภาพถ่ายทางอากาศนี้จัดทำขึ้นในปี พ.ศ.2548

(นายอำพล เทียดใส)  
เจ้าพนักงานที่ดินปฏิบัติงาน  
๒๗ ก.ย. ๒๕๖๗

— เส้นสีแดงแสดงแนวเขตที่ดินที่ขออนอกโฉนดที่ดิน

มาตราส่วน 1:4000

0 50 100 150 200 m



ลงชื่อ.....ผู้จัดทำแผนที่

(นายพิษณุ พรหมดวง)

นายช่างรังวัดชำนาญงาน