



ประกาศสำนักงานที่ดินจังหวัดยโสธร
ขอจดทะเบียนออกโฉนดที่ดิน

หนังสือสำคัญที่จะแจกคือ

ขอจดทะเบียนออกโฉนดที่ดิน

(๑)	ที่ดินหมู่ที่	-	ตำบล	ตุลลาด	อำเภอ	ทรายมูล
(๒)	ที่ดินหมู่ที่	-	ตำบล	ตุลลาด	อำเภอ	ทรายมูล
(๓)	ที่ดินหมู่ที่		ตำบล		อำเภอ	
(๔)	ที่ดินหมู่ที่		ตำบล		อำเภอ	
(๕)	ที่ดินหมู่ที่		ตำบล		อำเภอ	

จังหวัด ยโสธร

ด้วยพนักงานเจ้าหน้าที่ได้ทำการรังวัดที่ดินเพื่อออกเรื่อง ขอจดทะเบียนออกโฉนดที่ดิน ในท้องที่ตำบล อำเภอที่กล่าวข้างต้นเสร็จแล้ว จึงขอประกาศให้ทราบทั่วกัน ถ้าผู้ใดจะคัดค้านประการใดให้ยื่นคำคัดค้านต่อ พนักงานเจ้าหน้าที่ภายใน 30 วัน นับแต่วันประกาศนี้เป็นต้นไป

ประกาศ ณ วันที่

20 เดือน 2567

พ.ศ.

ลงชื่อ

นายวัลลภ อนุภาพ

เจ้าพนักงานที่ดิน

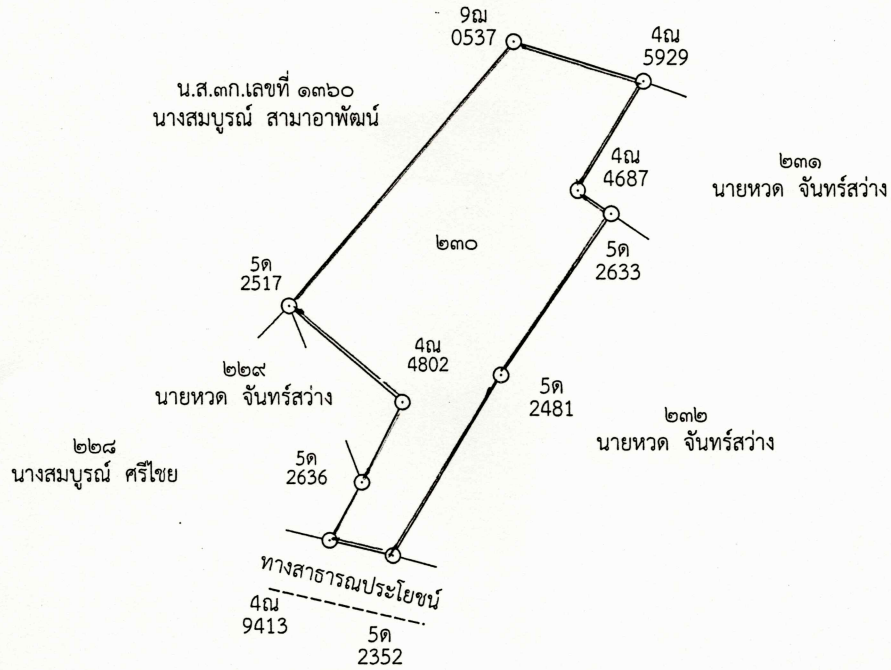
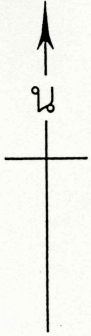
ประทับตราประจำตำแหน่ง

รายละเอียดแปลงที่ดินที่ขออนุญาตที่ดินปรากฏตามรูปแผนที่แนบท้ายประกาศนี้

หนังสือสำคัญที่จะแจกคือโฉนดที่ดิน . ราย นายหวด จันทร์สว่าง
ตามหลักฐานเดิมคือหนังสือรับรองการทำประโยชน์ (น.ส.3 ก.)เลขที่ 2237 และ 1356 ต.ตุลลาด อ.ทรายมูล
จ.ยโสธร จำนวน 2 แปลง เนื้อที่รวม 1-3-04 ไร่
-ออกเป็นโฉนดที่ดินเลขที่ 15171 เลขที่ดิน 230 หน้าสำรวจ 3759 ตำบลตุลลาด อำเภอทรายมูล
จังหวัดยโสธร เนื้อที่ 0-3-43.9 ไร่ (แปลงที่ 2/5)

หมายเหตุ : เมื่อประกาศครบกำหนด 30 วัน ไม่มีผู้โต้แย้งคัดค้าน และพนักงานเจ้าหน้าที่ได้ตรวจสอบแล้ว
ว่าถูกต้องครบถ้วนตามขั้นตอน วิธีการของระเบียบและกฎหมายก็จะดำเนินการออกโฉนดที่ดิน
ให้แก่ผู้ขอต่อไป

การรังวัด ออกโฉนดที่ดิน/หนังสือรับรองการทำประโยชน์ ผู้ขอ นายหวด จันทรสว่าง
ตำแหน่งที่ดิน ระบุว่า 5841.111 1470 เลขที่ดิน ๒๓๐
ตำบล คูลาด อำเภอ ทรายมูล จังหวัด ยโสธร
มาตราส่วน 1/1000



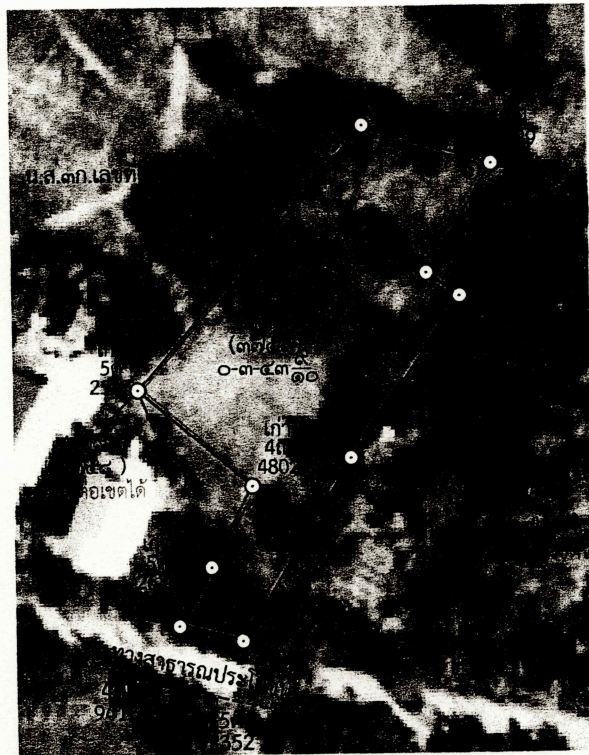
สำเนาถูกต้อง
นายสุวิมล จุละมะณี
เจ้าพนักงานที่ดินชำนาญงาน

(นายวิวัฒน์ พันธุ์พัฒน์)
นายช่างรังวัดชำนาญงาน

ยโสธร

ระวาง 5841 III 1470

ชื่อผู้ขอรังวัด นายหวด จันทรสว่าง



สำเนาถูกต้อง

(นายสุสันต์ จุลละมณี)
เจ้าพนักงานที่ดินชำนาญงาน

รูปแผนที่ที่ถ่ายทางอากาศ(ออร์โธรีตี)พ.ศ.๒๕๕๖

ลงชื่อ.....ผู้ลงตำแหน่งแผนที่

(นายวิกรณ์ พันธุ์พัฒน์)