



ประกาศสำนักงานที่ดินจังหวัดยโสธร  
ขอจดทะเบียนออกโฉนดที่ดิน

หนังสือสำคัญที่จะแจกคือ	ขอจดทะเบียนออกโฉนดที่ดิน	
( ๑ ) ที่ดินหมู่ที่ -	ตำบล คูลาด	อำเภอ ทรายมูล
( ๒ ) ที่ดินหมู่ที่ -	ตำบล คูลาด	อำเภอ ทรายมูล
( ๓ ) ที่ดินหมู่ที่	ตำบล	อำเภอ
( ๔ ) ที่ดินหมู่ที่	ตำบล	อำเภอ
( ๕ ) ที่ดินหมู่ที่	ตำบล	อำเภอ

จังหวัด ยโสธร

ด้วยพนักงานเจ้าหน้าที่ได้ทำการรังวัดที่ดินเพื่อออกเรื่อง ..... ขอจดทะเบียนออกโฉนดที่ดิน  
ในท้องที่ตำบล อำเภอที่กล่าวข้างต้นเสร็จแล้ว จึงขอประกาศให้ทราบทั่วกัน ถ้าผู้ใดจะคัดค้านประการใดให้ยื่นคำคัดค้านต่อ  
พนักงานเจ้าหน้าที่ภายใน 30 วัน นับแต่วันประกาศนี้เป็นต้นไป

ประกาศ ณ วันที่ 20 สิงหาคม 2567 พ.ศ. ....

ลงชื่อ

( นายวัลลภ อนุภาพ )

เจ้าพนักงานที่ดิน

ประทับตราประจำตำแหน่ง

รายละเอียดแปลงที่ดินที่ขออนุญาตออกโฉนดที่ดินปรากฏตามรูปแผนที่แนบท้ายประกาศฯ นี้

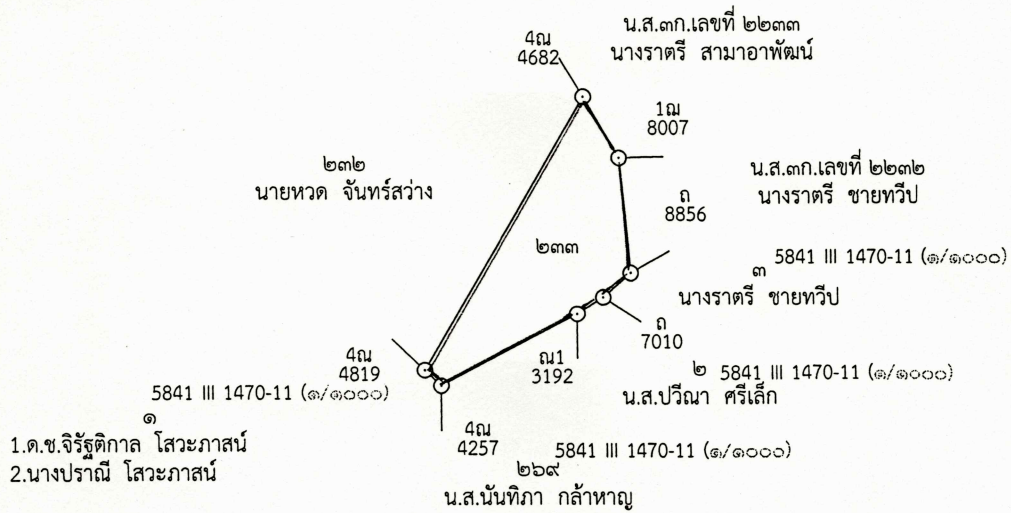

หนังสือสำคัญที่จะแจกคือโฉนดที่ดิน . ราย นายหวด จันทร์สว่าง

ตามหลักฐานเดิมคือหนังสือรับรองการทำประโยชน์ (น.ส.3 ก.)เลขที่ 2237 และ 1356 ต.คูลาด อ.ทรายมูล  
จ.ยโสธร จำนวน 2 แปลง เนื้อที่รวม 1-3-04 ไร่

-ออกเป็นโฉนดที่ดินเลขที่ 15174 เลขที่ดิน 233 หน้าสำรวจ 3762 ตำบลคูลาด อำเภอทรายมูล  
จังหวัดยโสธร เนื้อที่ 0-1-13 ไร่ (แปลงที่ 5/5)

หมายเหตุ : เมื่อประกาศครบกำหนด 30 วัน ไม่มีผู้โต้แย้งคัดค้าน และพนักงานเจ้าหน้าที่ได้ตรวจสอบแล้ว  
ว่าถูกต้องครบถ้วนตามขั้นตอน วิธีการของระเบียบและกฎหมายก็จะดำเนินการออกโฉนดที่ดิน  
ให้แก่ผู้ขอต่อไป

ร.ร.รังวัด ออกโฉนดที่ดิน/หนังสือรับรองการทำประโยชน์ ผู้ขอ นายหวด จันทนสว่าง  
 ตำแหน่งที่ดิน ระวัง 5841 III 1470 เลขที่ดิน ๒๓๓  
 ตำบล คูลาด อำเภอ ทราญมูล จังหวัด ยโสธร  
 มาตรการส่วน 1/1000



สำเนาถูกต้อง

(นายสุสันต์ จดมะณี)  
เจ้าพนักงานที่ดินชำนาญงาน


(นายสุสันต์ พันธุ์พัฒน์)  
นายช่างรังวัดชำนาญงาน



# ยโสธร

ระวาง 5841 III 1470

ชื่อผู้ขอรังวัด นายหวด จันทรสว่าง



อำนาจถูกต้อง

(นายสุวิมล จงกษณวิ)  
เจ้าพนักงานรังวัด

รูปแผนที่ภาพถ่ายทางอากาศ(ออร์โธรีตี)พ.ศ.๒๕๕๗

ลงชื่อ.....ผู้ลงตำแหน่งแผนที่

(นายวีรกรณ์ พันธุ์พัฒน์)