



ประกาศสำนักงานที่ดินจังหวัดยโสธร
ขอจดทะเบียนออกโฉนดที่ดิน

หนังสือสำคัญที่จะแจกคือ	ขอจดทะเบียนออกโฉนดที่ดิน	
(๑) ที่ดินหมู่ที่ 7	ตำบล สำราญ	อำเภอ เมืองยโสธร
(๒) ที่ดินหมู่ที่	ตำบล	อำเภอ
(๓) ที่ดินหมู่ที่	ตำบล	อำเภอ
(๔) ที่ดินหมู่ที่	ตำบล	อำเภอ
(๕) ที่ดินหมู่ที่	ตำบล	อำเภอ

จังหวัด ยโสธร

ด้วยพนักงานเจ้าหน้าที่ได้ทำการรังวัดที่ดินเพื่อออกเรื่อง ขอจดทะเบียนออกโฉนดที่ดิน ในท้องที่ตำบล อำเภอที่กล่าวข้างต้นเสร็จแล้ว จึงขอประกาศให้ทราบทั่วกัน ถ้าผู้ใดจะคัดค้านประการใดให้ยื่นคำคัดค้านต่อ พนักงานเจ้าหน้าที่ภายใน 30 วัน นับแต่วันประกาศนี้เป็นต้นไป

ประกาศ ณ วันที่ 3 มิ.ย. 2568 เดือน พ.ศ.

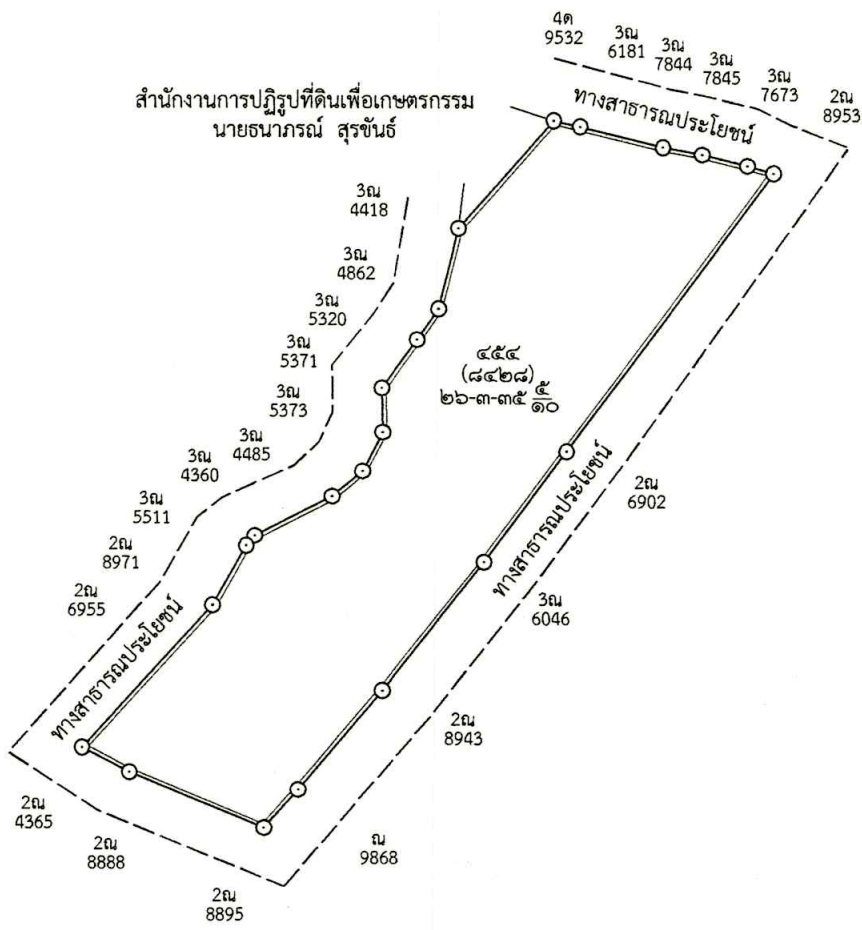
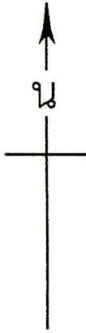
ลงชื่อ (นางสาวณภัตสร ไกรรัมย์) เจ้าพนักงานที่ดิน ประทับตราประจำตำแหน่ง

รายละเอียดแปลงที่ดินที่ขออออกโฉนดที่ดินปรากฏตามรูปแผนที่แนบท้ายประกาศฯ นี้

หนังสือสำคัญที่จะแจกคือโฉนดที่ดิน ราย นายธนาภรณ์ สุรจันทร์ ตามหลักฐานเดิมคือหนังสือรับรองการทำประโยชน์ (น.ส.3)เลขที่ 345 หมู่ที่ 7 ตำบลสำราญ อำเภอเมืองยโสธร จังหวัดยโสธร เนื้อที่ 31-2-0.0 ไร่ ออกเป็นโฉนดที่ดินเลขที่ 105923 เลขที่ดิน 454 หน้าสำรวจ 8428 ตำบลสำราญ อำเภอเมืองยโสธร จังหวัดยโสธร เนื้อที่ 26-3-35.5 ไร่

หมายเหตุ : เมื่อประกาศครบกำหนด 30 วัน ไม่มีผู้โต้แย้งคัดค้าน และพนักงานเจ้าหน้าที่ได้ตรวจสอบแล้ว ว่าถูกต้องครบถ้วนตามขั้นตอน วิธีการของระเบียบและกฎหมายก็จะดำเนินการออกโฉนดที่ดิน ให้แก่ผู้ขอต่อไป

ประเภทการรังวัด..... ออกโฉนดที่ดิน..... ผู้ขอ..... นายธนภรณ์ สรุขันธ์.....
 ตำแหน่งที่ดิน ระวาง..... 5840.IV.0652..... เลขที่ดิน..... ๔๕๔.....
 ตำบล..... สี่รวาง..... อำเภอ..... เมืองยโสธร..... จังหวัด..... ยโสธร.....




(Handwritten signature)
 (นายสุชัยสิทธิ์ จุฑะมะณี)
 เจ้าพนักงานรังวัดชำนาญงาน

ยโสธร

ระวาง 5840 IV 0652 (1:4000)

ชื่อผู้ขอรังวัด นายธนาภรณ์ สุรจันทร์



ลงชื่อ.....

ผู้ลงตำแหน่งแผนที่

(นายอนนต์ ลอยแก้ว)

(นายสุชาติ จุฑามณี)
เจ้าพนักงานที่ดินชำนาญงาน