



ประกาศสำนักงานที่ดินจังหวัดยโสธร  
ประกาศออกโฉนดที่ดิน

หนังสือสำคัญที่จะแจกคือ โฉนดที่ดิน 112069 เลขที่ดิน 2143 หน้าสำรวจ 13751 ตำบลตาดทอง  
อำเภอเมืองยโสธร จังหวัดยโสธร

( ๑ )	ที่ดินหมู่ที่ -	ตำบล ตาดทอง	อำเภอ เมืองยโสธร
( ๒ )	ที่ดินหมู่ที่	ตำบล	อำเภอ
( ๓ )	ที่ดินหมู่ที่	ตำบล	อำเภอ
( ๔ )	ที่ดินหมู่ที่	ตำบล	อำเภอ
( ๕ )	ที่ดินหมู่ที่	ตำบล	อำเภอ

จังหวัด ยโสธร

ด้วยพนักงานเจ้าหน้าที่ได้ทำการรังวัดที่ดินเพื่อออกเรื่อง โฉนดที่ดิน 112069 เลขที่ดิน 2143 หน้าสำรวจ  
13751 ตำบลตาดทอง อำเภอเมืองยโสธร  
จังหวัดยโสธร

ในท้องที่ตำบล อำเภอที่กล่าวข้างต้นเสร็จแล้ว จึงขอประกาศให้ทราบทั่วกัน ถ้าผู้ใดจะคัดค้านประการใดให้ยื่นคำคัดค้านต่อ  
พนักงานเจ้าหน้าที่ภายใน 30 วัน นับแต่วันประกาศนี้เป็นต้นไป

ประกาศ ณ วันที่

เดือน

- 5 พ.ค. 2569

พ.ศ.

ลงชื่อ

( )

นักวิชาการที่ดิน  
ประทับตราประจำตำแหน่ง

รายละเอียดแปลงที่ดินที่ขออนุญาตออกโฉนดที่ดินปรากฏตามรูปแผนที่แนบท้ายประกาศฯ นี้

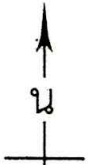
หนังสือสำคัญที่จะแจกคือ โฉนดที่ดิน 112069 เลขที่ดิน 2143 หน้าสำรวจ 13751 ตำบลตาดทอง  
อำเภอเมืองยโสธร จังหวัดยโสธร ราย นายธีระพล เกตุอินทร์ เนื้อที่ 2-1-17.9 ไร่  
ตามหลักฐานเดิมคือหนังสือรับรองการทำประโยชน์ (น.ส.3 ก.) เลขที่ 1057 ตำบลตาดทอง อำเภอเมืองยโสธร  
จังหวัดยโสธร เนื้อที่ 2-0-50.0 ไร่

หมายเหตุ : เมื่อประกาศครบกำหนด 30 วัน ไม่มีผู้โต้แย้งคัดค้าน และพนักงานเจ้าหน้าที่ได้ตรวจสอบแล้ว  
ว่าถูกต้องครบถ้วนตามขั้นตอน วิธีการของระเบียบและกฎหมายก็จะดำเนินการออกโฉนดที่ดิน  
ให้แก่ผู้ขอต่อไป

# ยโสธร

5840 IV 1242 (1:4000)

ชื่อผู้ขอรังวัด นายธีระพล เกตุอินทร์



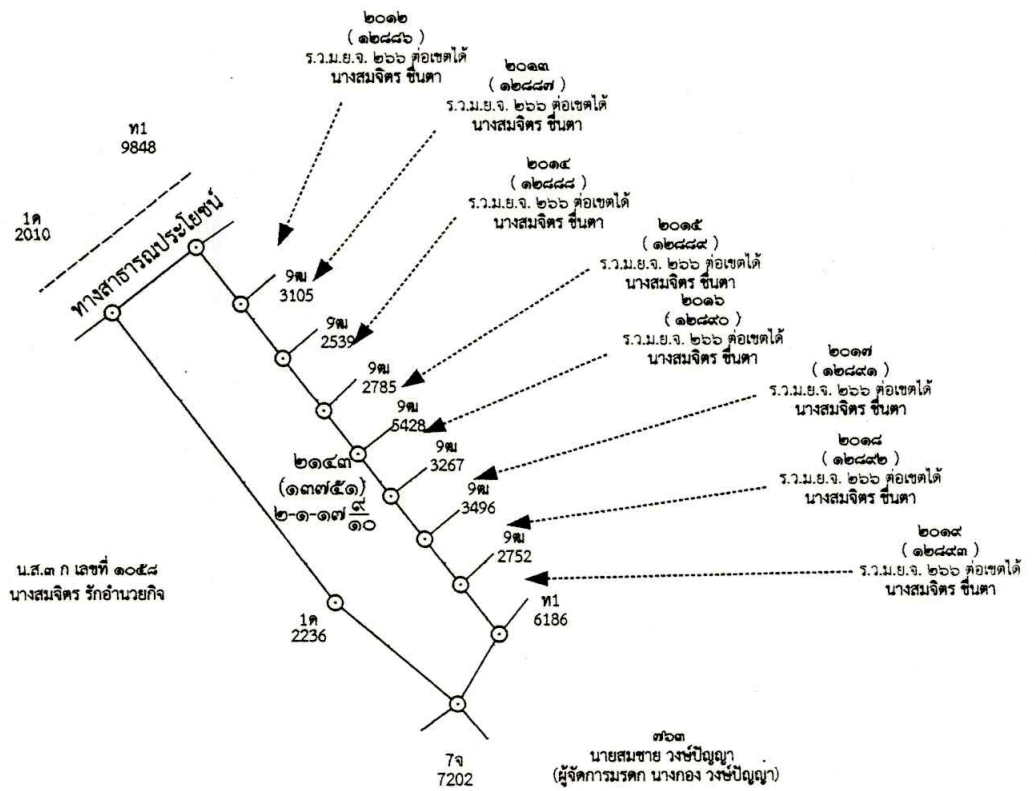
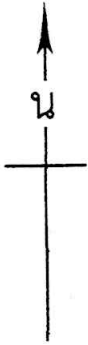
แผนที่ภาพถ่ายทางอากาศ (ออร์โธรีตี) นี้ได้จัดทำขึ้นในปี พ.ศ. ๒๕๖๘

ลงชื่อ.....ผู้ลงตำแหน่งแผนที่  
(นางสาวเบญจพร ม่วงอ่อน)

**สำเนาถูกต้อง**

(นางสาวพนิดา เพชรไพร)  
นักวิชาการที่ดินปฏิบัติการ

ประเภทการรังวัด.....ออกโฉนดที่ดิน..... ผู้ขอ..... นายธีระพล เกตุอินทร์.....  
 ตำแหน่งที่ดิน ระวาง..... 5840 JV 1242..... เลขที่ดิน..... ๒๑๕๓.....  
 ตำบล..... ต.วัดทอง..... อำเภอ..... เมืองยโสธร..... จังหวัด..... ยโสธร.....



๗๖๑  
นางสาวอัญญา เวชกามา

**สำเนาถูกต้อง**

*(นางสาวพนิดา เพชรไพร)*  
นักวิชาการที่ดินปฏิบัติการ