



ประกาศสำนักงานที่ดินจังหวัดยโสธร
แจกโฉนดที่ดิน

หนังสือสำคัญที่จะแจกคือ	โฉนดที่ดิน	
(๑) ที่ดินหมู่ที่ -	ตำบล ค้อเหนือ	อำเภอ เมืองยโสธร
(๒) ที่ดินหมู่ที่	ตำบล	อำเภอ
(๓) ที่ดินหมู่ที่	ตำบล	อำเภอ
(๔) ที่ดินหมู่ที่	ตำบล	อำเภอ
(๕) ที่ดินหมู่ที่	ตำบล	อำเภอ

จังหวัด ยโสธร

ด้วยพนักงานเจ้าหน้าที่ได้ทำการรังวัดที่ดินเพื่อออกเรื่อง โฉนดที่ดิน
ในท้องที่ตำบล อำเภอที่กล่าวข้างต้นเสร็จแล้ว จึงขอประกาศให้ทราบทั่วกัน ถ้าผู้ใดจะคัดค้านประการใดให้ยื่นคำคัดค้านต่อ
พนักงานเจ้าหน้าที่ภายใน 30 วัน นับแต่วันประกาศนี้เป็นต้นไป

ประกาศ ณ วันที่

เดือน

๑๕ พ.ค. ๒๕๖๘ พ.ศ.

ลงชื่อ

()




เจ้าพนักงานที่ดิน

ประทับตราประจำตำแหน่ง

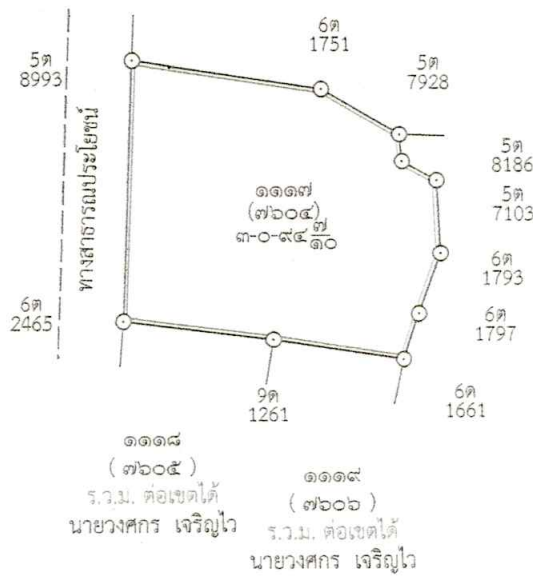
รายละเอียดแปลงที่ดินที่ขออออกโฉนดที่ดินปรากฏตามรูปแผนที่แนบท้ายประกาศฯ นี้

หนังสือสำคัญที่จะแจกคือ โฉนดที่ดินเลขที่ 112834 เลขที่ดิน 1117 หน้าสำรวจ 7604
ตำบลค้อเหนือ อำเภอเมืองยโสธร จังหวัดยโสธร ราย นายวงศกร เจริญไฉ่ เนื้อที่ 3-0-94.7 ไร่
ตามหลักฐานเดิมคือหนังสือรับรองการทำประโยชน์ (น.ส.3 ก.) เลขที่ 1612 ตำบลค้อเหนือ อำเภอเมืองยโสธร
จังหวัดยโสธร เนื้อที่ 6-1-52 ไร่ หมายเหตุ : เมื่อประกาศครบกำหนด 30 วัน ไม่มีผู้โต้แย้งคัดค้าน
และพนักงานเจ้าหน้าที่ได้ตรวจสอบแล้วว่าถูกต้องครบถ้วนตามขั้นตอน
วิธีการของระเบียบและกฎหมายก็จะดำเนินการออกโฉนดที่ดินให้แก่ผู้ขอต่อไป (แปลงที่ 1)

ประเภทการรังวัด.....ออกโฉนดที่ดิน..... ผู้ขอ.....นายวงศกร เจริญไว.....
 ตำแหน่งที่ดิน ระบุว่า.....5840 IV.0052..... เลขที่ดิน.....๑๑๑๗.....
 ตำบล.....คูหาเหนือ.....อำเภอ.....เมืองยโสธร..... จังหวัด.....ยโสธร.....



น.ส.ท ก เลขที่ ๑๖๑๔
 นายทา ราชนวงษ์



น.ส.ท ก เลขที่ ๑๖๑๕
 ๑.นางไพร อินทนนท์
 ๒.นางทองวัน อินทนนท์

สำเนาถูกต้อง

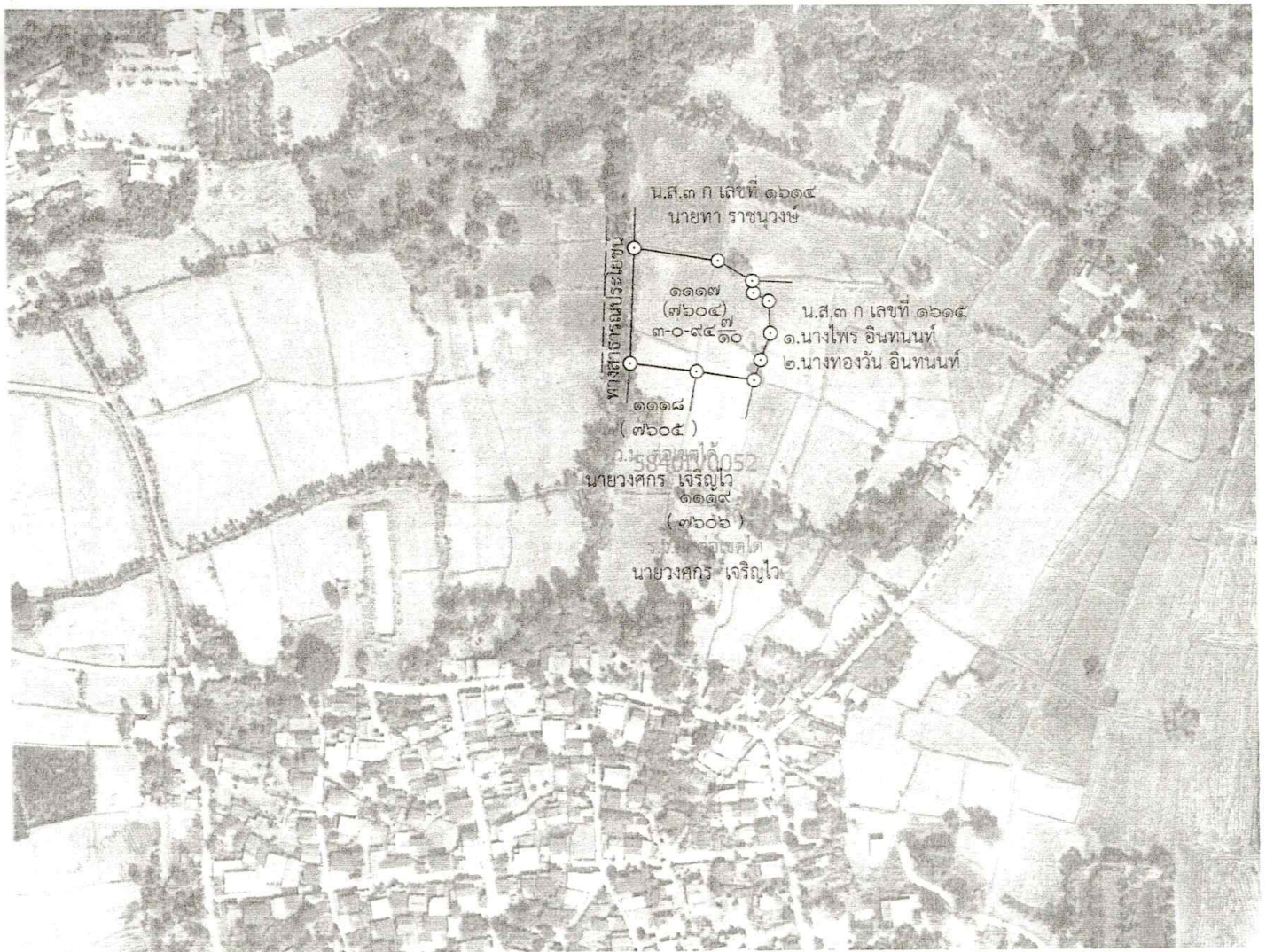
(นายบรรณวิทย์ แสนพงษ์)
 เจ้าพนักงานที่ดินชำนาญงาน
 ๑๕ พ.ค. ๒๕๖๙



ยโสธร

ระวาง 5840 IV 0052 (1:4000)

ชื่อผู้ขอรังวัด นายวงศกร เจริญไว



ภาพถ่ายทางอากาศ พ.ศ. ๒๕๖๙

ลงชื่อ.....ผู้ลงตำแหน่งแผนที่
นางสาวอำนวยการ บัญประสพ

สำเนาถูกต้อง
(นายบรรณวิทย์ แสนพงษ์)
เจ้าพนักงานที่ดินชำนาญงาน
๑๕ พ.ศ. ๒๕๖๙