



ประกาศสำนักงานที่ดินจังหวัดยะลา สาขารามัน
แจกโฉนดที่ดิน รายนางแวมี่เนาะ เจ๊ะมุขอ

หนังสือสำคัญที่จะแจกคือ โฉนดที่ดิน เลขที่ 72538 หน้าสำรวจ 4658 เลขที่ดิน 26

(๑)	ที่ดินหมู่ที่ 5	ตำบล จะกะวะ	อำเภอ รามัน
(๒)	ที่ดินหมู่ที่	ตำบล	อำเภอ
(๓)	ที่ดินหมู่ที่	ตำบล	อำเภอ
(๔)	ที่ดินหมู่ที่	ตำบล	อำเภอ
(๕)	ที่ดินหมู่ที่	ตำบล	อำเภอ

จังหวัด ยะลา

ด้วยพนักงานเจ้าหน้าที่ได้ทำการรังวัดที่ดินเพื่อออกเรื่อง โฉนดที่ดิน เลขที่ 72538 หน้าสำรวจ 4658 เลขที่ดิน 26

ในท้องที่ตำบล อำเภอที่กล่าวข้างต้นเสร็จแล้ว จึงขอประกาศให้ทราบทั่วกัน ถ้าผู้ใดจะคัดค้านประการใดให้ยื่นคำคัดค้านต่อพนักงานเจ้าหน้าที่ภายใน 30 วัน นับแต่วันประกาศนี้เป็นต้นไป

ประกาศ ณ วันที่ 18 เดือน มีนาคม พ.ศ. 2569

ลงชื่อ

(นายกมลพงษ์ นวยกานต์พงษ์ แพร่ชินวงศ์)
(นักวิชาการที่ดินชำนาญการ)

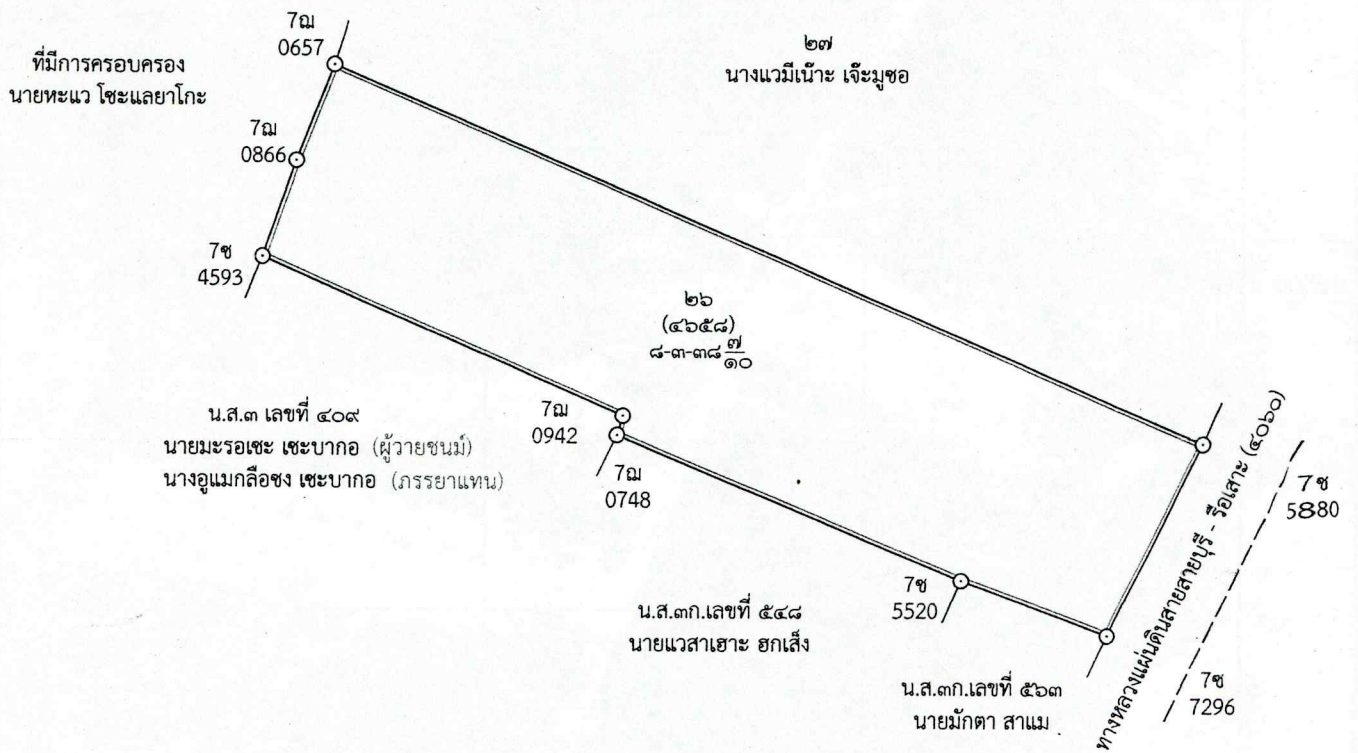
ประทับตราประจำตำแหน่ง

รายละเอียดแปลงที่ดินที่ขอกออกโฉนดที่ดินปรากฏตามรูปแผนที่แนบท้ายประกาศฯ นี้


หนังสือแสดงสิทธิในที่ดินที่จะแจกคือ โฉนดที่ดิน รายนางแวมี่เนาะ เจ๊ะมุขอ
ตามหลักฐานเดิมคือ น.ส.3 เลขที่ 910 หมู่ที่ 5 ต.จะกะวะ อ.รามัน จ.ยะลา เนื้อที่ 8-2-23 ไร่
ออกเป็นโฉนดที่ดิน เลขที่ 72538 หน้าสำรวจ 4658 เลขที่ดิน 26 ต.จะกะวะ อ.รามัน จ.ยะลา
เนื้อที่ 8-3-38.7 ไร่

หมายเหตุ : เมื่อประกาศครบกำหนด 30 วัน ไม่มีผู้โต้แย้งคัดค้าน และพนักงานเจ้าหน้าที่ได้ตรวจสอบแล้ว
ว่าถูกต้องครบถ้วนตามขั้นตอน วิธีการของระเบียบและกฎหมายก็จะดำเนินการออกโฉนดที่ดิน
ให้แก่ผู้ขอต่อไป

ประเภทการรังวัด... ออกโฉนดที่ดิน..... ผู้ขอ..... นางแวมีเนาะ เจ๊ะมุขอ.....
 ตำแหน่งที่ดิน ระบุว่า..... 5221.1.7618..... เลขที่ดิน..... ๒๖.....
 ตำบล..... จะเกว๊ะ..... อำเภอ..... รามัน..... จังหวัด..... ยะลา.....




แผนที่ประกอบการพิจารณาโฉนดที่ดิน รายนางแวมี่เนาะ เจ๊ะมุซอ
หลักฐานเดิม น.ส.๓ เลขที่ ๙๑๐ ตำบลจะก๊วะ อำเภอรามัน จังหวัด ยะลา



INDIAN 1975 / UTM Zone 47 N

ภาพถ่ายทางอากาศ Ortho สี พ.ศ.๒๕๔๕
มาตราส่วน ๑:๔,๐๐๐



ลงชื่อ.....ผู้จัดทำแผน

(นายวรพิทักษ์ ศรีนวล)

ตำแหน่ง นายช่างรังวัดชำนาญงาน



สำนักงานที่ดินจังหวัดยะลา สาขารามัน