



ประกาศสำนักงานที่ดินจังหวัดยะลา สาขารามัน
แจกโฉนดที่ดิน รายนายเจ๊ะอาแซ บุคาเล็ง

หนังสือสำคัญที่จะแจกคือ

โฉนดที่ดิน เลขที่ 72355 หน้าสำรวจ 5765 เลขที่ดิน 662

(๑)	ที่ดินหมู่ที่ -	ตำบล กายูบอเกาะ	อำเภอ รามัน
(๒)	ที่ดินหมู่ที่	ตำบล	อำเภอ
(๓)	ที่ดินหมู่ที่	ตำบล	อำเภอ
(๔)	ที่ดินหมู่ที่	ตำบล	อำเภอ
(๕)	ที่ดินหมู่ที่	ตำบล	อำเภอ

จังหวัด ยะลา

ด้วยพนักงานเจ้าหน้าที่ได้ทำการรังวัดที่ดินเพื่อออกเรื่อง โฉนดที่ดิน เลขที่ 72355 หน้าสำรวจ 5765 เลขที่ดิน 662

ในท้องที่ตำบล อำเภอที่กล่าวข้างต้นเสร็จแล้ว จึงขอประกาศให้ทราบทั่วกัน ถ้าผู้ใดจะคัดค้านประการใดให้ยื่นคำคัดค้านต่อพนักงานเจ้าหน้าที่ภายใน 30 วัน นับแต่วันประกาศนี้เป็นต้นไป

ประกาศ ณ วันที่ 24 เดือน มีนาคม พ.ศ. 2569

ลงชื่อ

นายกมลพงศ์ แพร์ชินวงศ์
(นักวิชาการที่ดินชำนาญการ)

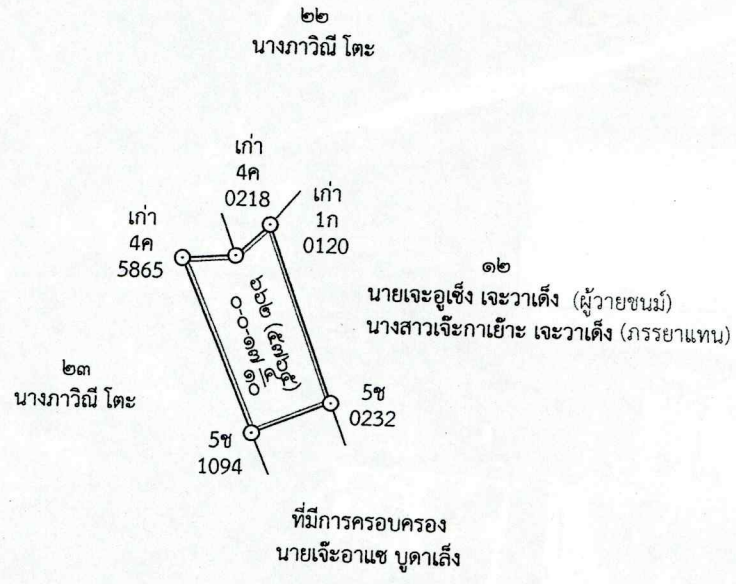

ประทับตราประจำตำแหน่ง

รายละเอียดแปลงที่ดินที่ขออกโฉนดที่ดินปรากฏตามรูปแผนที่แนบท้ายประกาศฯ นี้


หนังสือแสดงสิทธิในที่ดินที่จะแจกคือ โฉนดที่ดิน รายนายเจ๊ะอาแซ บุคาเล็ง
ตามหลักฐานเดิมคือ น.ส.3 เลขที่ 76 หมู่ที่ 6 ต.กายูบอเกาะ อ.รามัน จ.ยะลา เนื้อที่ 0-0-19 ไร่
ออกเป็นโฉนดที่ดิน เลขที่ 72355 หน้าสำรวจ 5765 เลขที่ดิน 662 ต.กายูบอเกาะ อ.รามัน จ.ยะลา
เนื้อที่ 0-0-17.4 ไร่

หมายเหตุ : เมื่อประกาศครบกำหนด 30 วัน ไม่มีผู้โต้แย้งคัดค้าน และพนักงานเจ้าหน้าที่ได้ตรวจสอบแล้ว
ว่าถูกต้องครบถ้วนตามขั้นตอน วิธีการของระเบียบและกฎหมายก็จะดำเนินการออกโฉนดที่ดิน
ให้แก่ผู้ขอต่อไป

ประเภทการรังวัด..... ออกโฉนดที่ดิน..... ผู้ขอ..... นายเจ๊ะอาแซ บุตาเล็ง.....
 ตำแหน่งที่ดิน ระบุว่า..... 5221.1.6816-15..... เลขที่ดิน..... ๖๖๒.....
 ตำบล..... ภาณุเหนือ..... อำเภอ..... รามัน..... จังหวัด..... ยะลา.....



แผนที่ประกอบการพิจารณาโฉนดที่ดิน รายนายเจ๊ะอาแซ บุตาเล็ง
หลักฐานเดิม น.ส.๓ เลขที่ ๗๖ ตำบลกายูบอเกาะ อำเภอรามัน จังหวัด ยะลา



INDIAN 1975 / UTM Zone 47 N
ภาพถ่ายทางอากาศ Ortho สี พ.ศ.๒๕๔๕
มาตราส่วน ๑:๔,๐๐๐

ลงชื่อ.....ผู้จัดทำแผน
(นายวรพิทักษ์ ศรีนวล)
ตำแหน่ง นายช่างรังวัดชำนาญงาน

สำนักงานที่ดินจังหวัดยะลา สาขารามัน