



ประกาศสำนักงานที่ดินจังหวัดยโสธร สาขาคำเขื่อนแก้ว
แจกโฉนดที่ดิน (รายนายวิโรจน์ ศรีแสน ผู้จัดการมรดกนางศรีจันทร์ ศรีแสน) แปลงที่ 3/5

หนังสือสำคัญที่จะแจกคือ โฉนดที่ดิน (รายนายวิโรจน์ ศรีแสน ผู้จัดการมรดกนางศรีจันทร์ ศรีแสน) แปลงที่
3/5

(๑)	ที่ดินหมู่ที่ -	ตำบล ลุ่มพุก	อำเภอ คำเขื่อนแก้ว
(๒)	ที่ดินหมู่ที่	ตำบล	อำเภอ
(๓)	ที่ดินหมู่ที่	ตำบล	อำเภอ
(๔)	ที่ดินหมู่ที่	ตำบล	อำเภอ
(๕)	ที่ดินหมู่ที่	ตำบล	อำเภอ

จังหวัด ยโสธร

ด้วยพนักงานเจ้าหน้าที่ได้ทำการรังวัดที่ดินเพื่อออกเรื่อง โฉนดที่ดิน (รายนายวิโรจน์ ศรีแสน
ผู้จัดการมรดกนางศรีจันทร์ ศรีแสน) แปลงที่ 3/5
ในท้องที่ตำบล อำเภอที่กล่าวข้างต้นเสร็จแล้ว จึงขอประกาศให้ทราบทั่วกัน ถ้าผู้ใดจะคัดค้านประการใดเขียนคำคัดค้านต่อ
พนักงานเจ้าหน้าที่ภายใน 30 วัน นับแต่วันประกาศนี้เป็นต้นไป

ประกาศ ณ วันที่ 3 เดือน กุมภาพันธ์ พ.ศ. 2568

ลงชื่อ

(นางสาวเนตรชนก ชุมเชื้อ)
นักวิชาการที่ดินชำนาญการ
ประทับตราประจำตำแหน่ง

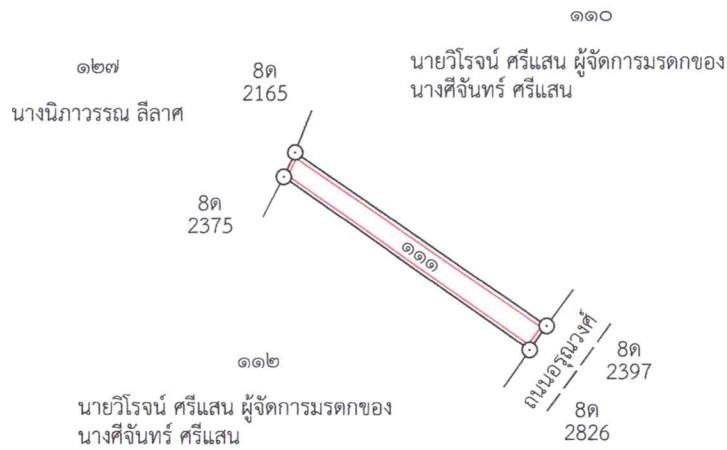
รายละเอียดแปลงที่ดินที่ขอออกโฉนดที่ดินปรากฏตามรูปแบบที่แนบท้ายประกาศฯ นี้

หนังสือแสดงสิทธิในที่ดินที่จะแจกคือ โฉนดที่ดินเลขที่ดิน 111 หน้าสำรวจ 13848 ตำบลลุ่มพุก รายนายวิโรจน์ ศรีแสน ผู้จัดการมรดกนางศรีจันทร์ ศรีแสน โดยอาศัยหลักฐานเดิมคือ น.ส. 3ก เลขที่ 1812 ตำบลลุ่มพุก อำเภอคำเขื่อนแก้ว จังหวัดยโสธร เนื้อที่ 0-1-90 ไร่ ออกเป็นโฉนดที่ดิน เลขที่ดิน 111 หน้าสำรวจ 13848 ตำบลลุ่มพุก อำเภอคำเขื่อนแก้ว จังหวัดยโสธร เนื้อที่ 0-0-37.1 ไร่ สำหรับแปลงนี้เป็นแปลงที่ 3/5

หมายเหตุ เมื่อประกาศครบ 30 วัน ไม่มีผู้ใดโต้แย้งคัดค้าน และพนักงานเจ้าหน้าที่ได้ตรวจสอบแล้วว่าถูกต้องครบถ้วน ตามขั้นตอนวิธีการของระเบียบกฎหมาย ก็จะดำเนินการออกโฉนดที่ดินให้แก่ผู้ขอต่อไป



ประเภทการรังวัด.....ออกโฉนดที่ดิน..... ผู้ขอ..... นายวิโรจน์ ศรีแสน ผู้จัดการมรดกของ นางศรีจันทร์ ศรีแสน
 ตำแหน่งที่ดิน ระบุว่า.....5840 II.2630-14..... เลขที่ดิน.....๑๑๑.....
 ตำบล.....คูมพุก.....อำเภอ.....คำเขื่อนแก้ว.....จังหวัด.....ยโสธร.....



ลงชื่อ.....ผู้จัดทำรูปแผนที่
 นายกฤษฏา เชื้อทอง



ยโสธร 5840 II 2630



ภาพถ่ายทางอากาศนี้จัดทำขึ้นเมื่อ พ.ศ. ๒๕๔๕

เส้นสีชมพูแสดงแนวเขตที่ดิน

ลงชื่อ.....ผู้จัดทำรูปแผนที่

(นายกฤษฎา เชื้อทอง)
นายช่างรังวัดชำนาญงาน

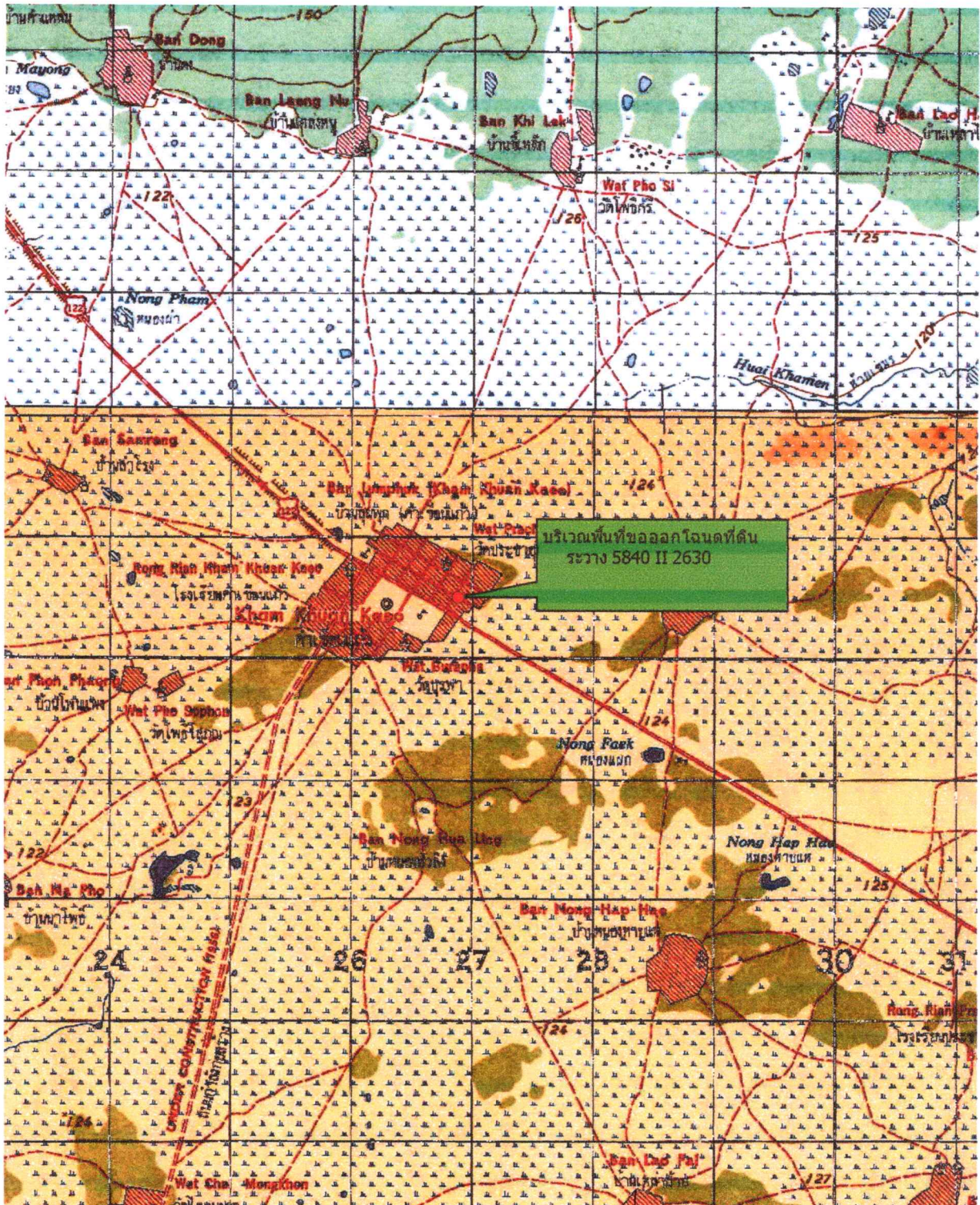


มาตราส่วน ๑:๔๐๐๐


สำนักงานที่ดินจังหวัดยโสธร
สาขาคำเขื่อนแก้ว



แปลงที่ดินที่ทำการรังวัดออกโฉนดที่ดิน
ตำบลลุมพุก อำเภอคำเขื่อนแก้ว จังหวัดยโสธร



750 0 750 1500 2250 3000 m



มาตราส่วน ๑:๕๐๐๐๐

ลงชื่อ.....ผู้จัดทำแผนที่
(นายกฤษฎา เชื้อทอง)
นายช่างรังวัดชำนาญงาน



สำนักงานที่ดินจังหวัดยโสธร
สาขาคำเขื่อนแก้ว