



ประกาศสำนักงานที่ดินจังหวัดยโสธร สาขาคำเขื่อนแก้ว
แจกโฉนดที่ดิน (รายนายวิโรจน์ ศรีแสน ผู้จัดการมรดกนางศรีจันทร์ ศรีแสน) แปลงที่5/5

หนังสือสำคัญที่จะแจกคือ โฉนดที่ดิน (รายนายวิโรจน์ ศรีแสน ผู้จัดการมรดกนางศรีจันทร์ ศรีแสน)
แปลงที่5/5

(๑)	ที่ดินหมู่ที่ -	ตำบล ลุมพุก	อำเภอ คำเขื่อนแก้ว
(๒)	ที่ดินหมู่ที่	ตำบล	อำเภอ
(๓)	ที่ดินหมู่ที่	ตำบล	อำเภอ
(๔)	ที่ดินหมู่ที่	ตำบล	อำเภอ
(๕)	ที่ดินหมู่ที่	ตำบล	อำเภอ

จังหวัด ยโสธร

ด้วยพนักงานเจ้าหน้าที่ได้ทำการรังวัดที่ดินเพื่อออกเรื่อง โฉนดที่ดิน (รายนายวิโรจน์ ศรีแสน
ผู้จัดการมรดกนางศรีจันทร์ ศรีแสน) แปลงที่5/5
ในท้องที่ตำบล อำเภอที่กล่าวข้างต้นเสร็จแล้ว จึงขอประกาศให้ทราบทั่วกัน ถ้าผู้ใดจะคัดค้านประการใดให้ยื่นคำคัดค้านต่อ
พนักงานเจ้าหน้าที่ภายใน 30 วัน นับแต่วันประกาศนี้เป็นต้นไป

ประกาศ ณ วันที่ 3 เดือน กุมภาพันธ์ พ.ศ. 2568

ลงชื่อ

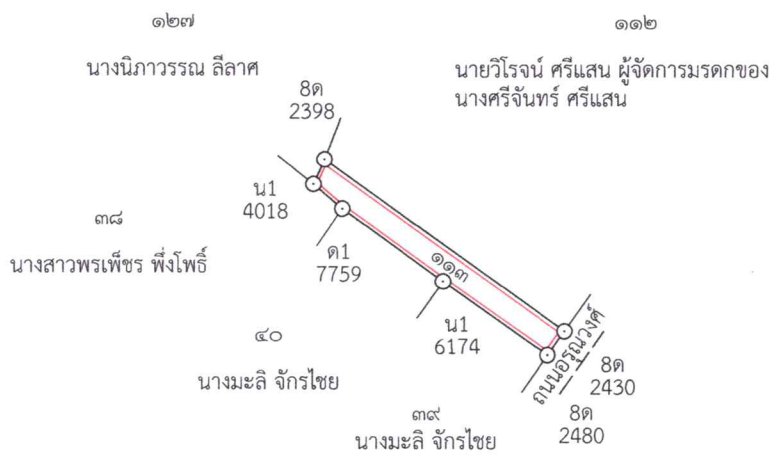
(นางสาวเนตรชนก ชุมเชื้อ)
นักวิชาการที่ดินชำนาญการ
ประทับตราประจำตำแหน่ง

รายละเอียดแปลงที่ดินที่ขออกโฉนดที่ดินปรากฏตามรูปแผนที่แนบท้ายประกาศฯ นี้


หนังสือแสดงสิทธิในที่ดินที่จะแจกคือ โฉนดที่ดินเลขที่ดิน 113 หน้าสำรวจ 13850 ตำบลลุมพุก รายนายวิโรจน์ ศรีแสน ผู้จัดการมรดกนางศรีจันทร์ ศรีแสน โดยอาศัยหลักฐานเดิมคือ น.ส. 3ก เลขที่ 1812 ตำบลลุมพุก อำเภอคำเขื่อนแก้ว จังหวัดยโสธร เนื้อที่ 0-1-90 ไร่ ออกเป็นโฉนดที่ดิน เลขที่ดิน 113 หน้าสำรวจ 13850 ตำบลลุมพุก อำเภอคำเขื่อนแก้ว จังหวัดยโสธร เนื้อที่ 0-0-38 ไร่ สำหรับแปลงนี้เป็นแปลงที่ 5/5

หมายเหตุ เมื่อประกาศครบ 30 วัน ไม่มีผู้ใดโต้แย้งคัดค้าน และพนักงานเจ้าหน้าที่ได้ตรวจสอบแล้วว่าถูกต้องครบถ้วน ตามขั้นตอนวิธีการของระเบียบกฎหมาย ก็จะดำเนินการออกโฉนดที่ดินให้แก่ผู้ขอต่อไป

ประเภทการรังวัด.....ออกโฉนดที่ดิน..... ผู้ขอ..... นายวิโรจน์ ศรีแสน ผู้จัดการมรดก นางศรีจันทร์ ศรีแสน
 ตำแหน่งที่ดิน ระบุว่า.....5840 II 2630-14..... เลขที่ดิน.....๑๑๓.....
 ตำบล.....ลุมพุก.....อำเภอ.....คำเขื่อนแก้ว.....จังหวัด.....ยโสธร.....



ลงชื่อ.....ผู้จัดทำรูปแผนที่
 นายภุชญา เชื้อทอง



ยโสธร 5840 II 2630



ภาพถ่ายทางอากาศนี้จัดทำขึ้นเมื่อ พ.ศ. ๒๕๔๕

เส้นสีชมพูแสดงแนวเขตที่ดิน

มาตราส่วน ๑:๔๐๐๐

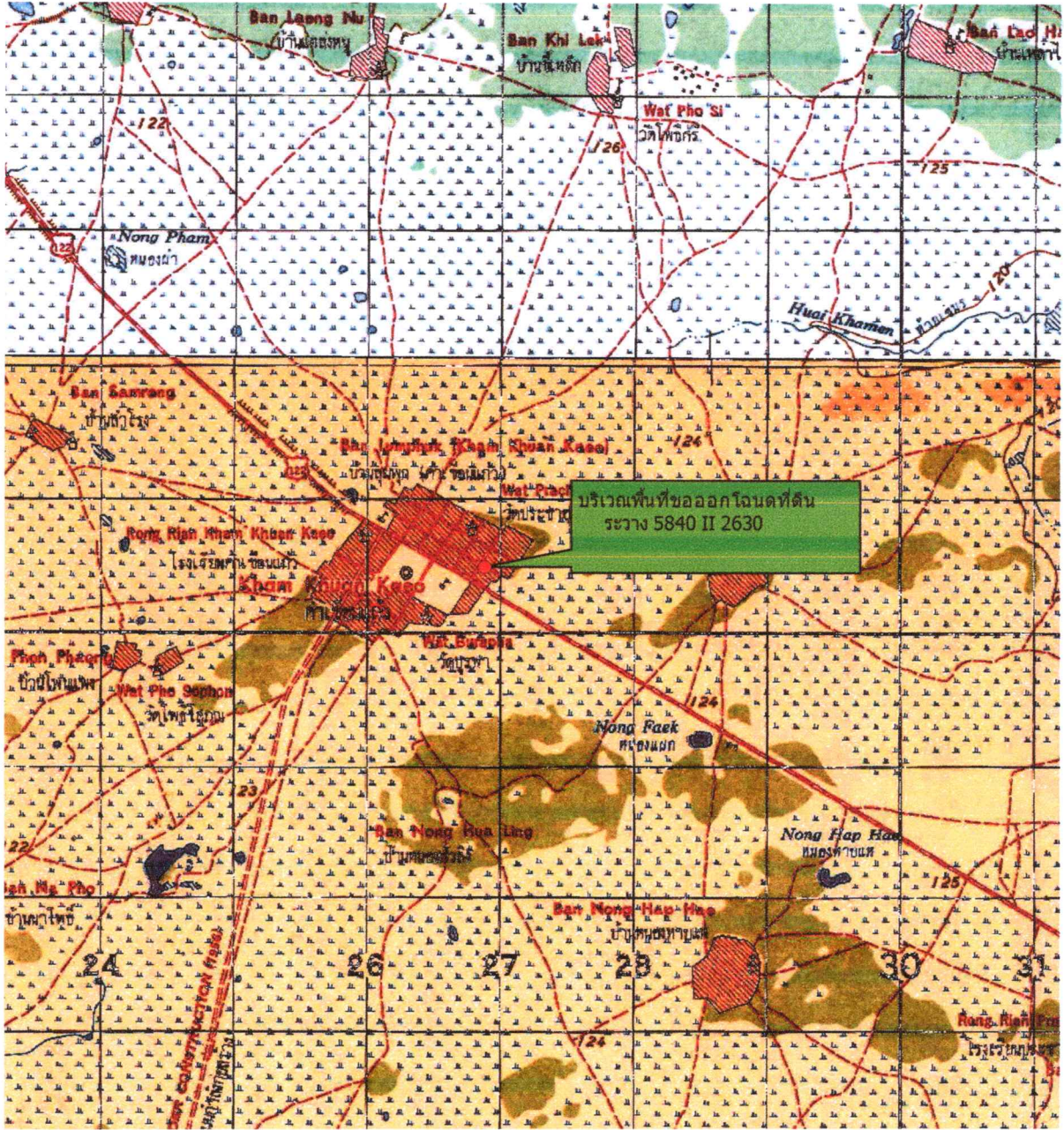
ลงชื่อ.....ผู้จัดทำรูปแผนที่
(นายกฤษฎา เชื้อทอง)
นายช่างรังวัดชำนาญงาน




สำนักงานที่ดินจังหวัดยโสธร
สาขาคำเขื่อนแก้ว



แปลงที่ดินที่ทำการรังวัดออกโฉนดที่ดิน
ตำบลลุมพุก อำเภอคำเขื่อนแก้ว จังหวัดยโสธร



750 0 750 1500 2250 3000 m



มาตราส่วน ๑:๕๐๐๐๐

ลงชื่อ.....ผู้จัดทำแผนที่
(นายกฤษฎา เชื้อทอง)
นายช่างรังวัดชำนาญงาน



สำนักงานที่ดินจังหวัดยโสธร
สาขาคำเขื่อนแก้ว