



ประกาศสำนักงานที่ดินจังหวัดยโสธร สาขาคำเขื่อนแก้ว  
แจกโฉนดที่ดิน ราชนางผา วันสุข และนางสาวบุญมา วันสุข

หนังสือสำคัญที่จะแจกคือ โฉนดที่ดิน ราชนางผา วันสุข และนางสาวบุญมา วันสุข

( ๑ )	ที่ดินหมู่ที่ -	ตำบล ดงแคนใหญ่	อำเภอ คำเขื่อนแก้ว
( ๒ )	ที่ดินหมู่ที่	ตำบล	อำเภอ
( ๓ )	ที่ดินหมู่ที่	ตำบล	อำเภอ
( ๔ )	ที่ดินหมู่ที่	ตำบล	อำเภอ
( ๕ )	ที่ดินหมู่ที่	ตำบล	อำเภอ

จังหวัด ยโสธร

ด้วยพนักงานเจ้าหน้าที่ได้ทำการรังวัดที่ดินเพื่อออกเรื่อง โฉนดที่ดิน ราชนางผา วันสุข และนางสาวบุญมา วันสุข

ในท้องที่ตำบล อำเภอที่กล่าวข้างต้นเสร็จแล้ว จึงขอประกาศให้ทราบทั่วกัน ถ้าผู้ใดจะคัดค้านประการใดให้ยื่นคำคัดค้านต่อพนักงานเจ้าหน้าที่ภายใน 30 วัน นับแต่วันประกาศนี้เป็นต้นไป

ประกาศ ณ วันที่ 15 เดือน พฤษภาคม พ.ศ. 2569

ลงชื่อ

(  )

ประทับตราประจำตำแหน่ง

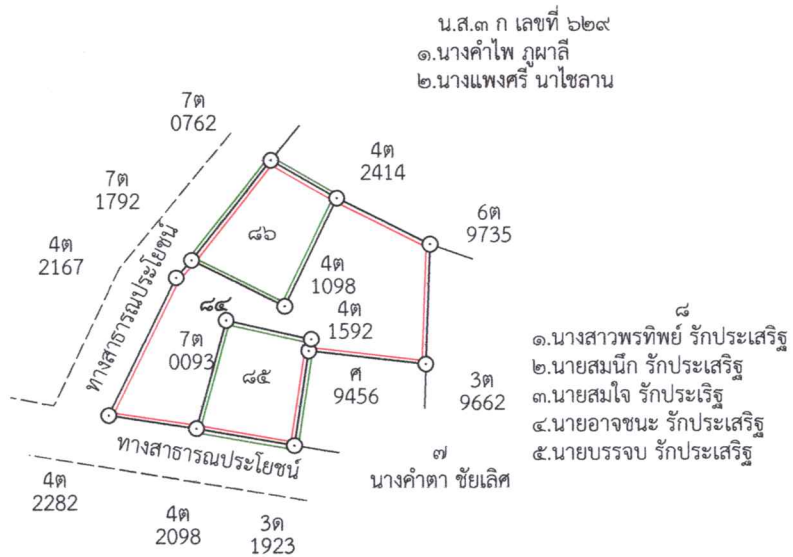
รายละเอียดแปลงที่ดินที่ขอยกโฉนดที่ดินปรากฏตามรูปแผนที่แนบท้ายประกาศฯ นี้

หนังสือแสดงสิทธิในที่ดินที่จะแจกคือ โฉนดที่ดินเลขที่ดิน 84 หน้าสำรวจ 3600 ตำบลแคนน้อย ราชนางผา วันสุข และนางสาวบุญมา วันสุข โดยอาศัยหลักฐานเดิมคือ น.ส. 3ก เลขที่ 637 ตำบลแคนน้อย(ดงแคนใหญ่) อำเภอคำเขื่อนแก้ว จังหวัดยโสธร เนื้อที่ 0-1-17 ไร่ ออกเป็นโฉนดที่ดิน เลขที่ดิน 84 หน้าสำรวจ 3600 ตำบลแคนน้อย อำเภอคำเขื่อนแก้ว จังหวัดยโสธร เนื้อที่ 0-2-27.9 ไร่

หมายเหตุ เมื่อประกาศครบ 30 วัน ไม่มีผู้ใดโต้แย้งคัดค้าน และพนักงานเจ้าหน้าที่ได้ตรวจสอบแล้วว่าถูกต้องครบถ้วน ตามขั้นตอนวิธีการของระเบียบกฎหมาย ก็จะดำเนินการออกโฉนดที่ดินให้แก่ผู้ขอต่อไป




ประเภทการรังวัด.....ออกโฉนดที่ดินและแบ่งกรรมสิทธิ์รวม..... ผู้ขอ.....นางผา วันสุข,นางสาวนงมา วันสุข.....  
 ตำแหน่งที่ดิน ระบุว่า.....5840.11.3024-6..... เลขที่ดิน.....๘๕.....  
 ตำบล.....ดงแคนใหญ่.....อำเภอ.....คำเขื่อนแก้ว.....จังหวัด.....ยโสธร.....



ลงชื่อ.....ผู้จัดทำรูปแผนที่  
 นายกฤษฏา เชื้อทอง

09 เม.ย. 2563

พิมพ์เมื่อวันที่ ๙/๔/๒๕๖๓ เวลา ๑๓.๑๐ น.



# ยโสธร 5840 II 3024



ภาพถ่ายทางอากาศนี้จัดทำขึ้นเมื่อ พ.ศ. ๒๕๔๕

เส้นสีชมพูแสดงแนวเขตที่ดิน

มาตราส่วน ๑:๔๐๐๐

ลงชื่อ.....ผู้จัดทำรูปแผนที่

(นายกฤษฎา เชื้อทอง)  
นายช่างรังวัดชำนาญงาน

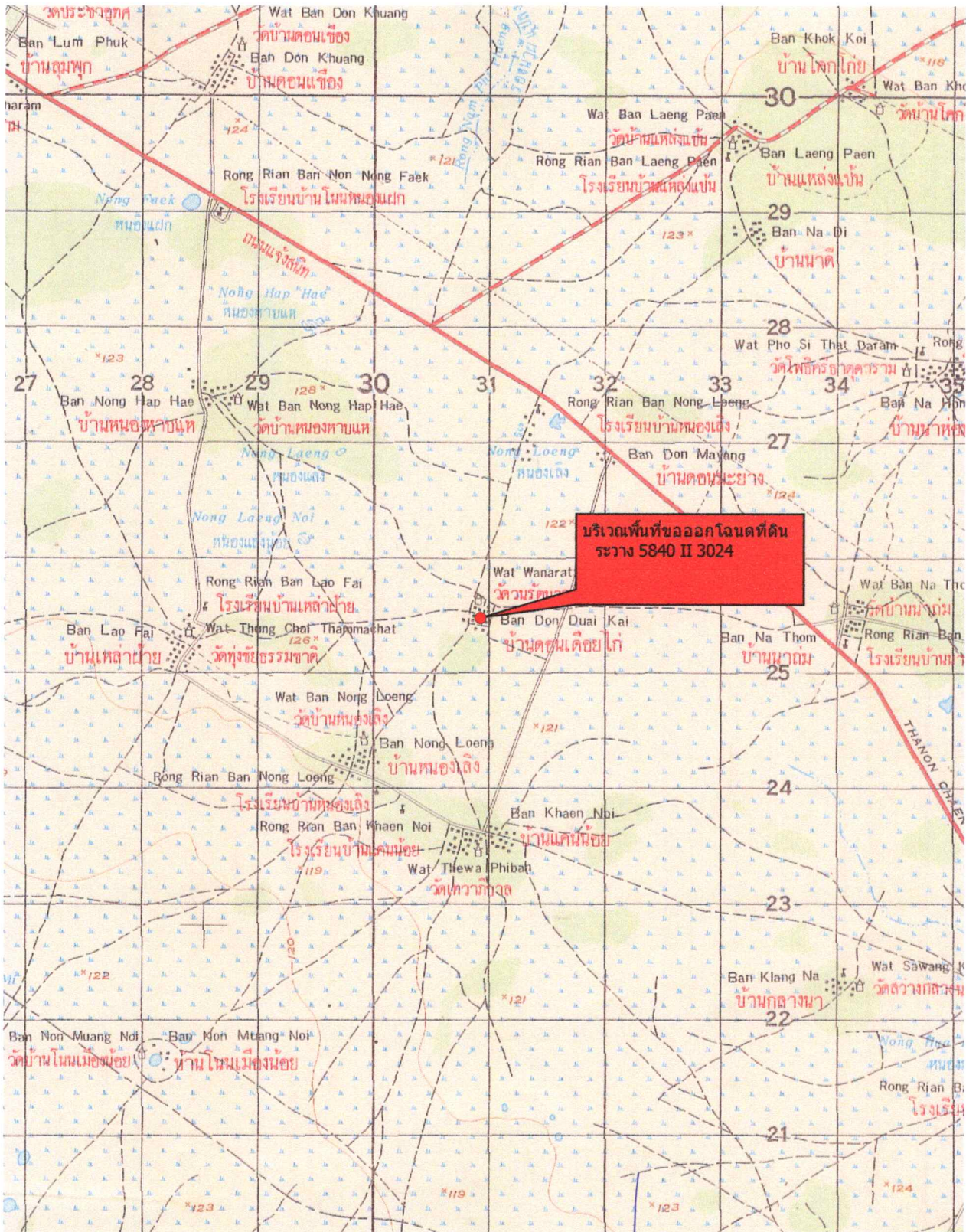
๐ 9 เม.ย. 2569




สำนักงานที่ดินจังหวัดยโสธร  
สาขาคำเขื่อนแก้ว



# แปลงที่ดินที่ทำการรังวัดออกโฉนดที่ดิน ตำบลแคนน้อย อำเภอคำเขื่อนแก้ว จังหวัดยโสธร



750 0 750 1500 2250 3000 m



มาตราส่วน ๑:๕๐๐๐๐

ลงชื่อ.....ผู้จัดทำแผนที่

(นายกฤษณา เชื้อทอง)

นายช่างรังวัดชำนาญงาน

๐ ๙ เม.ย. ๒๕๕๙



สำนักงานที่ดินจังหวัดยโสธร  
สาขาคำเขื่อนแก้ว