

สำเนาฉบับ

(ท.ด. ๘๑)



ที่ สป๐๐๒๐.๐๒/๗๔๙๓

สำนักงานที่ดินจังหวัดสระบุรี สาขาหนองแค
ต.ห้วยทราย อ.หนองแค
จ.สระบุรี ๑๘๒๓๐

วันที่ ๒๗ เดือน พฤษภาคม พ.ศ. ๒๕๖๙

เรื่อง การแจ้งผู้มีสิทธิในที่ดินข้างเคียงให้มาลงชื่อรับรองแนวเขตที่ดินหรือคัดค้านการรังวัด
เรียน นางสาวนันทน์ภัส สร้อยสิงห์ทอง

ด้วย นางสาวนันทน์ภัส เจริญเลิศทวี และผู้ถือกรรมสิทธิ์ร่วม

ได้ขอ แบ่งแยกในนามเดิม

ที่ดินตาม โฉนดที่ดิน เลขที่ ๒๘๔๙๑

หมู่ที่ -

ตำบล/แขวง บ้านลำ

อำเภอ/เขต วิหารแดง

จังหวัด สระบุรี

พนักงานเจ้าหน้าที่ได้ออกไปทำการ รังวัด

เสร็จแล้ว

เมื่อวันที่ ๗ เดือน พฤษภาคม พ.ศ. ๒๕๖๙ ปรากฏว่าที่ดินแปลงนี้มีแนวเขตติดต่อกับที่ดินของท่าน
แต่เนื่องจากท่านหรือผู้แทนของท่าน

ในวันทำการรังวัดผู้แทนของท่านได้มาร่วมระวางชี้แนวเขตแต่ยังไม่ได้ลงชื่อรับรองแนวเขต

เนื่องจากไม่มีหนังสือมอบอำนาจจากท่านมาแสดงต่อพนักงานเจ้าหน้าที่ที่เป็นที่ดินของท่าน โดยสำนักงานที่ดินได้มีหนังสือ
เรื่อง การระวางชี้แนวเขตและลงชื่อรับรองเขตที่ดิน แจ้งให้ทราบทางไปรษณีย์ ลงทะเบียนตอบรับ

ฉบับเลขที่ RB๕๓๗๘๑๗๐๕๑TH ลงวันที่ ๒๔ เมษายน ๒๕๖๙ และมี คุณกำจร

เป็นผู้รับแล้ว เมื่อวันที่ ๒๘ เมษายน ๒๕๖๙

ฉะนั้น จึงขอให้ท่านไปตรวจสอบแนวเขตที่ดินของท่านว่า ตามที่ผู้ขออนุญาตพนักงานเจ้าหน้าที่ทำการ
รังวัดปักหลักเขตที่ดิน

ไว้แล้วนั้น จะเป็นการถูกต้องหรือเหลื่อมล้ำแนวเขตที่ดินของท่านหรือไม่
เสร็จแล้วขอให้ท่านไปพบพนักงานเจ้าหน้าที่ เพื่อลงชื่อรับรองแนวเขตหรือคัดค้านภายในกำหนด ๓๐ วัน นับแต่วันที่ได้

ส่งหนังสือนี้ หากท่านไม่ดำเนินการอย่างหนึ่งอย่างใด ภายในกำหนดดังกล่าว พนักงานเจ้าหน้าที่จะดำเนินการแก้ไขแผนที่
หรือเนื้อที่ให้แก่ผู้ขอ โดยไม่ต้องมีการรับรองแนวเขต ตามมาตรา ๖๙ ทวิ แห่งประมวลกฎหมายที่ดิน ซึ่งแก้ไขเพิ่มเติมโดย

พระราชบัญญัติแก้ไขเพิ่มเติมประมวลกฎหมายที่ดิน (ฉบับที่ ๔) พ.ศ. ๒๕๒๘

ขอแสดงความนับถือ

(นายสุรียา สมพิทักษ์)
พนักงานเจ้าหน้าที่

ฝ่ายรังวัด โทร. ๐๓๖-๓๙๐๒๓๐ ต่อ ๑๐๗

นายช่างรังวัด นางสาวญาดา เทตินน้ำ โทร. ๐๖-๔๖๖๓-๒๕๕๕

(ลำดับรับเรื่อง ๒๐๑๐ วันที่ ๒๙ สิงหาคม ๒๕๖๘ ร.ว. ๑๒ ๙๕๕/๒๕๖๘) ร้าง/พิมพ์

ทนาย
ตรวจ

สำเนาฉบับ

(ท.ต. ๘๑)



ที่ สป๐๐๒๐.๐๒/๗๔๔๔

สำนักงานที่ดินจังหวัดสระบุรี สาขาหนองแค
ต.ห้วยทราย อ.หนองแค
จ.สระบุรี ๑๘๒๓๐

วันที่ ๒๗ เดือน พฤษภาคม พ.ศ. ๒๕๖๙

เรื่อง การแจ้งผู้มีสิทธิในที่ดินข้างเคียงให้มาลงชื่อรับรองแนวเขตที่ดินหรือคัดค้านการรังวัด
เรียน นายกำจร สร้อยสิงห์ทอง และผู้ถือกรรมสิทธิ์รวม

ด้วย นางสาวนันทวี เจริญเลิศทวี และผู้ถือกรรมสิทธิ์รวม

ได้ขอ แยกแยกในนามเดิม

ที่ดินตาม โฉนดที่ดิน เลขที่ ๒๘๔๔๑

หมู่ที่

ตำบล/แขวง บ้านลำ

อำเภอ/เขต วิหารแดง

จังหวัด สระบุรี

พนักงานเจ้าหน้าที่ได้ออกไปทำการ รังวัด

เสร็จแล้ว

เมื่อวันที่ ๗ เดือน พฤษภาคม พ.ศ. ๒๕๖๙ ปรากฏว่าที่ดินแปลงนี้มีแนวเขตติดต่อกับที่ดินของท่าน
แต่เนื่องจากท่านหรือผู้แทนของท่าน

ในวันทำการรังวัดผู้แทนของท่านได้มาร่วมระวางชี้แนวเขตแต่ยังไม่ได้ลงชื่อรับรองแนวเขต

เนื่องจากไม่มีหนังสือมอบอำนาจจากท่านมาแสดงต่อพนักงานเจ้าหน้าที่ที่เป็นที่ดินของท่าน โดยสำนักงานที่ดินได้มีหนังสือ
เรื่อง การระวางชี้แนวเขตและลงชื่อรับรองเขตที่ดิน แจ้งให้ทราบทางไปรษณีย์ ลงทะเบียนตอบรับ

ฉบับเลขที่ RB๕๓๗๘๑๓๐๖๕TH ลงวันที่ ๒๔ เมษายน ๒๕๖๙ และมี คุณกำจร

เป็นผู้รับแล้ว เมื่อวันที่ ๒๘ เมษายน ๒๕๖๙

ฉะนั้น จึงขอให้ท่านไปตรวจสอบแนวเขตที่ดินของท่านว่า ตามที่ผู้ขอ นำพนักงานเจ้าหน้าที่ทำการ

รังวัดปักหลักเขตที่ดิน

ไว้แล้วนั้น จะเป็นการถูกต้องหรือเหลือล้ำแนวเขตที่ดินของท่านหรือไม่

เสร็จแล้วขอให้ท่านไปพบพนักงานเจ้าหน้าที่ เพื่อลงชื่อรับรองแนวเขตหรือคัดค้านภายในกำหนด ๓๐ วัน นับแต่วันที่ได

ส่งหนังสือนี้ หากท่านไม่ดำเนินการอย่างหนึ่งอย่างใด ภายในกำหนดดังกล่าว พนักงานเจ้าหน้าที่จะดำเนินการแก้ไขแผนที่

หรือเนื้อที่ให้แก่ผู้ขอ โดยไม่ต้องมีการรับรองแนวเขต ตามมาตรา ๖๙ ทวิ แห่งประมวลกฎหมายที่ดิน ซึ่งแก้ไขเพิ่มเติมโดย

พระราชบัญญัติแก้ไขเพิ่มเติมประมวลกฎหมายที่ดิน (ฉบับที่ ๔) พ.ศ. ๒๕๒๘

ขอแสดงความนับถือ

(นายสุริยา สมพิทักษ์)
พนักงานเจ้าหน้าที่

ฝ่ายรังวัด โทร. ๐๓๖-๓๙๐๒๓๐ ต่อ ๑๐๗

นายช่างรังวัด นางสาวญาดา เทติน้ำ โทร. ๐๖-๔๖๖๓-๒๕๕๕

(ลำดับรับเรื่อง ๒๐๑๐ วันที่ ๒๙ สิงหาคม ๒๕๖๘ ร.ว. ๑๒

๙๕๔/๒๕๖๘)
.....
.....
.....

สำเนาคู่ฉบับ

(ท.ด. ๘๑)



ที่ สป๐๐๒๐.๐๒/๗๔๙๕

สำนักงานที่ดินจังหวัดสระบุรี สาขาหนองแค
ต.ห้วยทราย อ.หนองแค
จ.สระบุรี ๑๘๒๓๐

วันที่ ๒๗ เดือน พฤษภาคม พ.ศ. ๒๕๖๙

เรื่อง การแจ้งผู้มีสิทธิในที่ดินข้างเคียงให้มาลงชื่อรับรองแนวเขตที่ดินหรือคัดค้านการรังวัด
เรียน นายกำจร สร้อยสิงห์ทอง และผู้ถือกรรมสิทธิ์รวม

ด้วย นางสาวนันทวดี เจริญเลิศทวี และผู้ถือกรรมสิทธิ์รวม

ได้ขอ แบ่งแยกในนามเดิม

ที่ดินตาม โฉนดที่ดิน เลขที่ ๒๘๔๙๑

หมู่ที่ -

ตำบล/แขวง บ้านลำ

อำเภอ/เขต วิหารแดง

จังหวัด สระบุรี

พนักงานเจ้าหน้าที่ได้ออกไปทำการ รังวัด

เสร็จแล้ว

เมื่อวันที่ ๗ เดือน พฤษภาคม พ.ศ. ๒๕๖๙ ปรากฏว่าที่ดินแปลงนี้มีแนวเขตติดต่อกับที่ดินของท่าน
แต่เนื่องจากท่านหรือผู้แทนของท่าน

ในวันทำการรังวัดผู้แทนของท่านได้มาร่วมระวางชี้แนวเขตแต่ยังไม่ได้ลงชื่อรับรองแนวเขต

เนื่องจากไม่มีหนังสือมอบอำนาจจากท่านมาแสดงต่อพนักงานเจ้าหน้าที่ที่เป็นที่ดินของท่าน โดยสำนักงานที่ดินได้มีหนังสือ
เรื่อง การระวางชี้แนวเขตและลงชื่อรับรองเขตที่ดิน แจ้งให้ทราบทางไปรษณีย์ ลงทะเบียนตอบรับ

ฉบับเลขที่ RB๕๓๗๘๑๗๐๗๙TH ลงวันที่ ๒๔ เมษายน ๒๕๖๙ และมี คุณกำจร

เป็นผู้รับแล้ว เมื่อวันที่ ๒๘ เมษายน ๒๕๖๙

ฉะนั้น จึงขอให้ท่านไปตรวจสอบแนวเขตที่ดินของท่านว่า ตามที่ผู้ขอนำพนักงานเจ้าหน้าที่ทำการ

รังวัดปักหลักเขตที่ดิน

ไว้แล้วนั้น จะเป็นการถูกต้องหรือเหลือมล้ำแนวเขตที่ดินของท่านหรือไม่

เสร็จแล้วขอให้ท่านไปพบพนักงานเจ้าหน้าที่ เพื่อลงชื่อรับรองแนวเขตหรือคัดค้านภายในกำหนด ๓๐ วัน นับแต่วันที่ได้

ส่งหนังสือนี้ หากท่านไม่ดำเนินการอย่างหนึ่งอย่างใด ภายในกำหนดดังกล่าว พนักงานเจ้าหน้าที่จะดำเนินการแก้ไขแผนที่

หรือเนื้อที่ให้แก่ผู้ขอ โดยไม่ต้องมีการรับรองแนวเขต ตามมาตรา ๖๙ ทวิ แห่งประมวลกฎหมายที่ดิน ซึ่งแก้ไขเพิ่มเติมโดย

พระราชบัญญัติแก้ไขเพิ่มเติมประมวลกฎหมายที่ดิน (ฉบับที่ ๔) พ.ศ. ๒๕๒๘

ขอแสดงความนับถือ

(นายสุรียา สมพิทักษ์)

พนักงานเจ้าหน้าที่

ฝ่ายรังวัด โทร. ๐๓๖-๓๙๐๒๓๐ ต่อ ๑๐๗

นายช่างรังวัด นางสาวญาดา เทตินน้ำ โทร. ๐๖-๔๖๖๓-๒๕๕๕

(ลำดับรับเรื่อง ๒๐๑๐ วันที่ ๒๙ สิงหาคม ๒๕๖๘ ร.ว. ๑๒ ๙๕๕/๒๕๖๘) ทาน

ชมา

ร่าง/พิมพ์

ตรวจ

สำเนาฉบับ

(ท.ด. ๘๑)



ที่ สป๐๐๒๐.๐๒/๗๕๐๗

สำนักงานที่ดินจังหวัดสระบุรี สาขาหนองแค
ต.ห้วยทราย อ.หนองแค
จ.สระบุรี ๑๘๒๓๐

วันที่ ๒๗ เดือน พฤษภาคม พ.ศ. ๒๕๖๙

เรื่อง การแจ้งผู้มีสิทธิในที่ดินข้างเคียงให้มาลงชื่อรับรองแนวเขตที่ดินหรือคัดค้านการรังวัด
เรียน นางสาวจันทร์ลา สารฤทธิ และผู้ถือกรรมสิทธิ์รวม

ด้วย นางสาวนันท์วดี เจริญเลิศทวี และผู้ถือกรรมสิทธิ์รวม

ได้ขอ แบ่งแยกในนามเดิม

ที่ดินตาม โฉนดที่ดิน เลขที่ ๒๘๔๙๑ หมู่ที่ -

ตำบล/แขวง บ้านลำ อำเภอ/เขต วิหารแดง จังหวัด สระบุรี

พนักงานเจ้าหน้าที่ได้ออกไปทำการ รังวัด เสร็จแล้ว

เมื่อวันที่ ๗ เดือน พฤษภาคม พ.ศ. ๒๕๖๙ ปรากฏว่าที่ดินแปลงนี้มีแนวเขตติดต่อกับที่ดินของท่าน

แต่เนื่องจากท่านหรือผู้แทนของท่าน ไม่ไประวางชี้แนวเขตและลงชื่อรับรองแนวเขตที่ดิน

ตาม โฉนดที่ดิน เลขที่ ๒๐๙๙

ซึ่งเป็นที่ดินของท่าน โดยสำนักงานที่ดินได้มีหนังสือ

เรื่อง การระวางชี้แนวเขตและลงชื่อรับรองเขตที่ดิน แจ้งให้ทราบทางไปรษณีย์ ลงทะเบียนตอบรับ

ฉบับเลขที่ RB๕๓๗๘๑๗๐๙๖TH ลงวันที่ ๒๔ เมษายน ๒๕๖๙ และมี คุณจันทร์ลา

เป็นผู้รับแล้ว เมื่อวันที่ ๒๘ เมษายน ๒๕๖๙

ฉะนั้น จึงขอให้ท่านไปตรวจสอบแนวเขตที่ดินของท่านว่า ตามที่ผู้ขอนำพนักงานเจ้าหน้าที่ทำการ

รังวัดปักหลักเขตที่ดิน ไว้แล้วนั้น จะเป็นการถูกต้องหรือเหลื่อมล้ำแนวเขตที่ดินของท่านหรือไม่


เสร็จแล้วขอให้ท่านไปพบพนักงานเจ้าหน้าที่เพื่อลงชื่อรับรองแนวเขตหรือคัดค้านภายในกำหนด ๓๐ วัน นับแต่วันที่ได้อ่าน

หนังสือนี้ หากท่านไม่ดำเนินการอย่างหนึ่งอย่างใด ภายในกำหนดดังกล่าว พนักงานเจ้าหน้าที่จะดำเนินการแก้ไขแผนที่

หรือเนื้อที่ให้แก่ผู้ขอ โดยไม่ต้องมีการรับรองแนวเขต ตามมาตรา ๖๙ ทวิ แห่งประมวลกฎหมายที่ดิน ซึ่งแก้ไขเพิ่มเติม

โดยพระราชบัญญัติแก้ไขเพิ่มเติมประมวลกฎหมายที่ดิน (ฉบับที่ ๔) พ.ศ. ๒๕๒๘

ขอแสดงความนับถือ


(นายสุริยา สมพิทักษ์)
พนักงานเจ้าหน้าที่

ฝ่ายรังวัด โทร. ๐๓๖-๓๙๐๒๓๐ ต่อ ๑๐๗

นายช่างรังวัด นางสาวญาดา เทตินน้ำ โทร. ๐๖-๔๖๖๓-๒๕๕๕

(ลำดับรับเรื่อง ๒๐๑๐ วันที่ ๒๙ สิงหาคม ๒๕๖๘ ร.ว. ๑๒ ๙๕๔/๒๕๖๘)

ร่าง/พิมพ์

ท่าน

ตรวจ

สำเนาฉบับ

(ท.ด. ๘๑)



ที่ สป๐๐๒๐.๐๒/๗๕๐๘

สำนักงานที่ดินจังหวัดสระบุรี สาขาหนองแค
ต.ห้วยทราย อ.หนองแค
จ.สระบุรี ๑๘๒๓๐

วันที่ ๒๗ เดือน พฤษภาคม พ.ศ. ๒๕๖๙

เรื่อง การแจ้งผู้มีสิทธิในที่ดินข้างเคียงให้มาลงชื่อรับรองแนวเขตที่ดินหรือคัดค้านการรังวัด
เรียน นางสาวมินา อรรถชัยพานิช

ด้วย นางสาวนันท์หวดี เจริญเลิศทวี และผู้ถือกรรมสิทธิ์รวม

ได้ขอ แยกแยกในนามเดิม

ที่ดินตาม โฉนดที่ดิน เลขที่ ๒๘๔๔๑ หมู่ที่ -

ตำบล/แขวง บ้านลำ อำเภอ/เขต วิหารแดง จังหวัด สระบุรี

พนักงานเจ้าหน้าที่ได้ออกไปทำการ รังวัด เสร็จแล้ว

เมื่อวันที่ ๗ เดือน พฤษภาคม พ.ศ. ๒๕๖๙ ปรากฏว่าที่ดินแปลงนี้มีแนวเขตติดต่อกับที่ดินของท่าน

แต่เนื่องจากท่านหรือผู้แทนของท่าน ไม่ไประวังชี้แนวเขตและลงชื่อรับรองแนวเขตที่ดิน

ตาม โฉนดที่ดิน เลขที่ ๓๖๖๓๒

ซึ่งเป็นที่ดินของท่าน โดยสำนักงานที่ดินได้มีหนังสือ

เรื่อง การระวังชี้แนวเขตและลงชื่อรับรองเขตที่ดิน แจ้งให้ทราบทางไปรษณีย์ ลงทะเบียนตอบรับ

ฉบับเลขที่ RB๕๓๗๘๑๗๑๐๕TH ลงวันที่ ๒๔ เมษายน ๒๕๖๙ และมี คุณมณฑา

เป็นผู้รับแล้ว เมื่อวันที่ ๒๘ เมษายน ๒๕๖๙

ฉะนั้น จึงขอให้ท่านไปตรวจสอบแนวเขตที่ดินของท่านว่า ตามที่ผู้ขอพนักงานเจ้าหน้าที่ทำการ

รังวัดปักหลักเขตที่ดิน ไว้แล้วนั้น จะเป็นการถูกต้องหรือเหลื่อมล้ำแนวเขตที่ดินของท่านหรือไม่

เสร็จแล้วขอให้ท่านไปพบพนักงานเจ้าหน้าที่เพื่อลงชื่อรับรองแนวเขตหรือคัดค้านภายในกำหนด ๓๐ วัน นับแต่วันที่ได้ส่ง

หนังสือนี้ หากท่านไม่ดำเนินการอย่างหนึ่งอย่างใด ภายในกำหนดดังกล่าว พนักงานเจ้าหน้าที่จะดำเนินการแก้ไขแผนที่

หรือเนื้อที่ให้แก่ผู้ขอ โดยไม่ต้องมีการรับรองแนวเขต ตามมาตรา ๖๙ ทวิ แห่งประมวลกฎหมายที่ดิน ซึ่งแก้ไขเพิ่มเติม

โดยพระราชบัญญัติแก้ไขเพิ่มเติมประมวลกฎหมายที่ดิน (ฉบับที่ ๔) พ.ศ. ๒๕๒๘

ขอแสดงความนับถือ

(นายสุริยา สมพิทักษ์)
พนักงานเจ้าหน้าที่

ฝ่ายรังวัด โทร. ๐๓๖-๓๙๐๒๓๐ ต่อ ๑๐๗

นายช่างรังวัด นางสาวญาติา เทตินน้ำ โทร. ๐๖-๔๖๖๓-๒๕๕๕

(ลำดับรับเรื่อง ๒๐๑๐ วันที่ ๒๙ สิงหาคม ๒๕๖๘ ร.ว. ๑๒

๙๕๔/๒๕๖๘)
ตรวจ

สำเนาฉบับ



(ท.ค. ๘๑)

ที่ สป๐๐๒๐.๐๒/๗๕๐๙

สำนักงานที่ดินจังหวัดสระบุรี สาขาหนองแค
ต.ห้วยทราย อ.หนองแค
จ.สระบุรี ๑๘๒๓๐

วันที่ ๒๗ เดือน พฤษภาคม พ.ศ. ๒๕๖๙

เรื่อง การแจ้งผู้มีสิทธิในที่ดินข้างเคียงให้มาลงชื่อรับรองแนวเขตที่ดินหรือคัดค้านการรังวัด
เรียน นายทองดี โตะสีดา (นายมงคล โตะสีดา)

ด้วย นางสาวนันท์วดี เจริญเลิศทวี และผู้ถือกรรมสิทธิ์รวม

ได้ขอ แบ่งแยกในนามเดิม

ที่ดินตาม โฉนดที่ดิน เลขที่ ๒๘๔๙๑

หมู่ที่ -

ตำบล/แขวง บ้านลำ

อำเภอ/เขต วิหารแดง

จังหวัด สระบุรี

พนักงานเจ้าหน้าที่ได้ออกไปทำการ รังวัด

เสร็จแล้ว

เมื่อวันที่ ๗ เดือน พฤษภาคม พ.ศ. ๒๕๖๙ ปรากฏว่าที่ดินแปลงนี้มีแนวเขตติดต่อกับที่ดินของท่าน
แต่เนื่องจากท่านหรือผู้แทนของท่าน ไม่ไประวางชี้แนวเขตและลงชื่อรับรองแนวเขตที่ดิน

ตาม โฉนดที่ดิน เลขที่ ๒๘๒๐๙

ซึ่งเป็นที่ดินของท่าน โดยสำนักงานที่ดินได้มีหนังสือ

เรื่อง การระวางชี้แนวเขตและลงชื่อรับรองเขตที่ดิน แจ้งให้ทราบทางไปรษณีย์ ลงทะเบียนตอบรับ

ฉบับเลขที่ RB๕๓๗๘๑๗๑๑๙TH ลงวันที่ ๒๔ เมษายน ๒๕๖๙ และมี คุณจันทร์

เป็นผู้รับแล้ว เมื่อวันที่ ๒๘ เมษายน ๒๕๖๙

ฉะนั้น จึงขอให้ท่านไปตรวจสอบแนวเขตที่ดินของท่านว่า ตามที่ผู้ขอนำพนักงานเจ้าหน้าที่ทำการ

รังวัดปักหลักเขตที่ดิน

ไว้แล้วนั้น จะเป็นการถูกต้องหรือเหลือมล้ำแนวเขตที่ดินของท่านหรือไม่

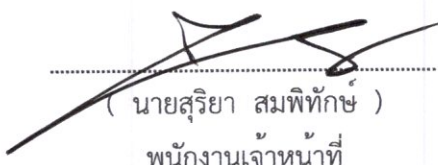
เสร็จแล้วขอให้ท่านไปพบพนักงานเจ้าหน้าที่เพื่อลงชื่อรับรองแนวเขตหรือคัดค้านภายในกำหนด ๓๐ วัน นับแต่วันที่ได้ส่ง

หนังสือนี้ หากท่านไม่ดำเนินการอย่างหนึ่งอย่างใด ภายในกำหนดดังกล่าว พนักงานเจ้าหน้าที่จะดำเนินการแก้ไขแผนที่

หรือเนื้อที่ให้แก่ผู้ขอ โดยไม่ต้องมีการรับรองแนวเขต ตามมาตรา ๖๙ ตรี แห่งประมวลกฎหมายที่ดิน ซึ่งแก้ไขเพิ่มเติม

โดยพระราชบัญญัติแก้ไขเพิ่มเติมประมวลกฎหมายที่ดิน (ฉบับที่ ๔) พ.ศ. ๒๕๒๘

ขอแสดงความนับถือ


(นายสุรียา สมพิทักษ์)
พนักงานเจ้าหน้าที่

ฝ่ายรังวัด โทร. ๐๓๖-๓๙๐๒๓๐ ต่อ ๑๐๗

นายช่างรังวัด นางสาวญาติา เทตินน้ำ โทร. ๐๖-๔๖๖๓-๒๕๕๕

(ลำดับรับเรื่อง ๒๐๑๐ วันที่ ๒๙ สิงหาคม ๒๕๖๘ ร.ว. ๑๒

๘๕๕/๒๕๖๘)
นาง
ตรวจ

สำเนาอุทธรณ์



(ท.ค. ๘๑)

ที่ สป๐๐๒๐.๐๒/๗๕๔๗

สำนักงานที่ดินจังหวัดสระบุรี สาขาหนองแค
ต.ห้วยทราย อ.หนองแค
จ.สระบุรี ๑๘๒๓๐

วันที่ ๒๗ เดือน พฤษภาคม พ.ศ. ๒๕๖๙

เรื่อง การแจ้งผู้มีสิทธิในที่ดินข้างเคียงให้มาลงชื่อรับรองแนวเขตที่ดินหรือคัดค้านการรังวัด
เรียน นายทองดี โต๊ะสีดา (นายมงคล โต๊ะสีดา)

ด้วย นางสาวนันท์หวดี เจริญเลิศทวี และผู้ถือกรรมสิทธิ์รวม

ได้ขอ แบ่งแยกในนามเดิม

ที่ดินตาม โฉนดที่ดิน เลขที่ ๒๘๔๙๑

หมู่ที่ -

ตำบล/แขวง บ้านลำ

อำเภอ/เขต วิหารแดง

จังหวัด สระบุรี

พนักงานเจ้าหน้าที่ได้ออกไปทำการ รังวัด

เสร็จแล้ว

เมื่อวันที่ ๗ เดือน พฤษภาคม พ.ศ. ๒๕๖๙ ปรากฏว่าที่ดินแปลงนี้มีแนวเขตติดต่อกับที่ดินของท่าน
แต่เนื่องจากท่านหรือผู้แทนของท่าน ไม่ไประวังชี้แนวเขตและลงชื่อรับรองแนวเขตที่ดิน

ตาม โฉนดที่ดิน เลขที่ ๒๘๒๐๙

ซึ่งเป็นที่ดินของท่าน โดยสำนักงานที่ดินได้มีหนังสือ


เรื่อง การระวังชี้แนวเขตและลงชื่อรับรองเขตที่ดิน แจ้งให้ทราบทางไปรษณีย์ลงทะเบียนตอบรับ

ฉบับเลขที่ RB๕๓๗๘๑๗๑๒๒TH ลงวันที่ ๒๔ เมษายน ๒๕๖๙ และมี คุณมณฑา

เป็นผู้รับแล้ว เมื่อวันที่ ๒๘ เมษายน ๒๕๖๙

ฉะนั้น จึงขอให้ท่านไปตรวจสอบแนวเขตที่ดินของท่านว่า ตามที่ผู้ขอพนักงานเจ้าหน้าที่ทำการ
รังวัดปักหลักเขตที่ดิน ไว้แล้วนั้น จะเป็นการถูกต้องหรือเหลื่อมล้ำแนวเขตที่ดินของท่านหรือไม่
เสร็จแล้วขอให้ท่านไปพบพนักงานเจ้าหน้าที่เพื่อลงชื่อรับรองแนวเขตหรือคัดค้านภายในกำหนด ๓๐ วัน นับแต่วันที่ได้ส่ง
หนังสือนี้ หากท่านไม่ดำเนินการอย่างหนึ่งอย่างใด ภายในกำหนดดังกล่าว พนักงานเจ้าหน้าที่จะดำเนินการแก้ไขแผนที่
หรือเนื้อที่ให้แก่ผู้ขอ โดยไม่ต้องมีการรับรองแนวเขต ตามมาตรา ๖๙ ทวิ แห่งประมวลกฎหมายที่ดิน ซึ่งแก้ไขเพิ่มเติม
โดยพระราชบัญญัติแก้ไขเพิ่มเติมประมวลกฎหมายที่ดิน (ฉบับที่ ๔) พ.ศ. ๒๕๒๘

ขอแสดงความนับถือ


(นายสุรียา สมพิทักษ์)
พนักงานเจ้าหน้าที่

ฝ่ายรังวัด โทร. ๐๓๖-๓๙๐๒๓๐ ต่อ ๑๐๗

นายช่างรังวัด นางสาวญาดา เทตินน้ำ โทร. ๐๖-๔๖๖๓-๒๕๕๕

(ลำดับรับเรื่อง ๒๐๑๐ วันที่ ๒๙ สิงหาคม ๒๕๖๘ ร.ว. ๑๒

 ราง/พิมพ์
ทนาย
๙๕๔/๒๕๖๘
ตรวจ