



ที่ดิน
น.ส.3 เลขที่ 482
เลขที่ดิน

ตำบล หล่มสัก
อำเภอ หล่มสัก

ที่ พน ๐๐๒๐.๐๑ / ๗๒๑๒, ๗๒๑๓

หมู่ที่ 2
จังหวัด เพชรบูรณ์

ทะเบียน
เล่ม 5ข
หน้า 32

ที่ทำการ สำนักงานที่ดินจังหวัดเพชรบูรณ์ สาขาหล่มสัก
วันที่ เดือน ๒๘ พ.ค. ๒๕๖๕

เรื่อง ขอให้ปิดประกาศ

เรียน นายอำเภอหล่มสัก, เจ้าพนักงานที่ดินจังหวัดเพชรบูรณ์ สาขาหล่มสัก, นายกเทศมนตรีเมืองหล่มสัก

พร้อมหนังสือขอส่งประกาศเรื่อง ขออออกโฉนดที่ดินน.ส.3 เลขที่ 482 ผู้ขออนุญาต จันทรพิลา
ดังกล่าว รวม 1 ฉบับ มาเพื่อขอให้ปิดไว้ที่ว่าการอำเภอหล่มสัก, สำนักงานที่ดินจังหวัดเพชรบูรณ์ สาขาหล่มสัก และสมุดปิดประกาศ,
สำนักงานเทศบาลเมืองหล่มสัก และบริเวณที่

เพื่อให้ประชาชนทราบทั่วกัน และได้ส่งค่าปิดประกาศเป็นเงิน 10 บาท มาด้วย เมื่อปิดประกาศแล้ว
ขอให้รายงานตามแบบแนบท้ายหนังสือนี้ ขอแสดงความนับถือ

รายการจดทะเบียน
นายตอง จันทรพิลา

ลงชื่อ..... (นางสิริลักษณ์ สิงหา)
(นักวิชาการที่ดินชำนาญการ ปฏิบัติราชการแทน
เจ้าพนักงานที่ดินจังหวัดเพชรบูรณ์ สาขาหล่มสัก
ตำแหน่ง

รายการจดทะเบียน
นายตอง จันทรพิลา

รายงานการปิดประกาศ

วันที่..... เดือน ๒๘ พ.ค. ๒๕๖๕ พ.ศ.....

เรียน เจ้าพนักงานที่ดินจังหวัดเพชรบูรณ์ สาขาหล่มสัก

ตามหนังสือของท่านที่ / พน ๐๐๒๐.๐๑ / ๗๒๑๒, - ๗๒๑๓

ลงวันที่ ๒๘ พ.ค. ๒๕๖๕

ส่งประกาศเรื่อง ขออออกโฉนดที่ดินน.ส.3 เลขที่ 482 ผู้ขออนุญาต จันทรพิลา

หมู่ที่ 2 ตำบล หล่มสัก อำเภอ หล่มสัก จังหวัด เพชรบูรณ์

กับเงินค่าปิดประกาศเป็นเงิน 10 บาท ไปนั้น ข้าพเจ้าได้รับแล้ว และได้ปิดประกาศไว้ที่

ที่ว่าการอำเภอหล่มสัก, สำนักงานที่ดินจังหวัดเพชรบูรณ์ สาขาหล่มสัก และสมุดปิดประกาศ, สำนักงานเทศบาลเมืองหล่มสัก และบริเวณที่

เสร็จแล้วเมื่อวันที่ เดือน ๒๘ พ.ค. ๒๕๖๕ เวลา น.

จึงเรียนมาเพื่อทราบ

ขอแสดงความนับถือ

ลงชื่อ..... (นางอรุโณทัย ประเสริฐพงษ์)
ตำแหน่ง เจ้าพนักงานที่ดินชำนาญการ



ประกาศสำนักงานที่ดินจังหวัดเพชรบูรณ์ สาขาหล่มสัก
ขออนุญาตที่ดิน

หนังสือสำคัญที่จะแจกคือ	โฉนดที่ดิน	
(๑) ที่ดินหมู่ที่ 2	ตำบล หล่มสัก	อำเภอ หล่มสัก
(๒) ที่ดินหมู่ที่	ตำบล	อำเภอ
(๓) ที่ดินหมู่ที่	ตำบล	อำเภอ
(๔) ที่ดินหมู่ที่	ตำบล	อำเภอ
(๕) ที่ดินหมู่ที่	ตำบล	อำเภอ

จังหวัด เพชรบูรณ์

ด้วยพนักงานเจ้าหน้าที่ได้ทำการรังวัดที่ดินเพื่อออกเรื่อง โฉนดที่ดิน
ในท้องที่ตำบล อำเภอที่กล่าวข้างต้นเสร็จแล้ว จึงขอประกาศให้ทราบทั่วกัน ถ้าผู้ใดจะคัดค้านประการใดให้ยื่นคำคัดค้านต่อ
พนักงานเจ้าหน้าที่ภายใน 30 วัน นับแต่วันประกาศนี้เป็นต้นไป

ประกาศ ณ วันที่

เดือน

พ.ศ. ๒๕๖๕

พ.ศ.

ลงชื่อ

(นางสิริลักษณ์ สิงหา)

พนักงานเจ้าหน้าที่

ประทับตราประจำตำแหน่ง

รายละเอียดแปลงที่ดินที่ขออนุญาตที่ดินปรากฏตามรูปแผนที่แนบท้ายประกาศฯ นี้

หนังสือสำคัญที่จะแจกคือโฉนดที่ดิน ราย นายตอง จันทร์พิลา

ตามหลักฐานเดิมคือหนังสือรับรองการทำประโยชน์ (น.ส.๓.) เลขที่ 482 หมู่ที่ 2 ตำบลหล่มสัก

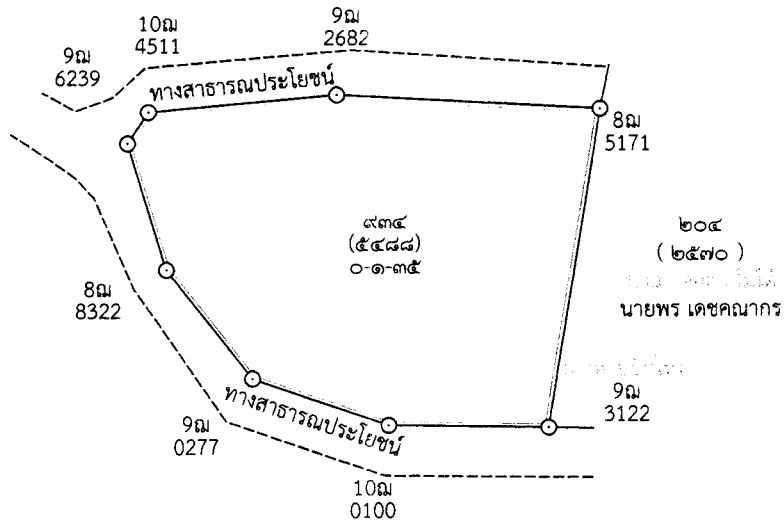
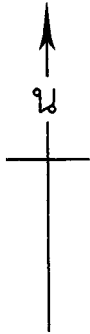
อำเภอหล่มสัก จังหวัดเพชรบูรณ์ เนื้อที่ 0-2-28 ไร่ ออกเป็นโฉนดที่ดิน จำนวน 1 แปลง

คือเป็นโฉนดที่ดินเลขที่ 109036 หน้าสำรวจ 5488 เลขที่ดิน 934 ตำบลหล่มสัก

อำเภอหล่มสัก จังหวัดเพชรบูรณ์ เนื้อที่ 0-1-35 ไร่

หมายเหตุ : เมื่อประกาศครบกำหนด 30 วัน ไม่มีผู้โต้แย้งคัดค้าน และพนักงานเจ้าหน้าที่ได้ตรวจสอบแล้ว
ว่าถูกต้องครบถ้วนตามขั้นตอน วิธีการของระเบียบและกฎหมายก็จะดำเนินการออกโฉนดที่ดิน
ให้แก่ผู้ขอต่อไป

ประเภทการรังวัด.....ออกโฉนดที่ดิน..... ผู้ขอ.....นายต้อง จันทรพิลา.....
 ตำแหน่งที่ดิน ระบุว่า.....5242 JV 3858..... เลขที่ดิน.....๙๓๔.....
 ตำบล.....หล่มสัก..... อำเภอ.....หล่มสัก..... จังหวัด.....เพชรบูรณ์.....



[Signature]
 นายต้อง จันทรพิลา

สำนักงานที่ดินจังหวัดเพชรบูรณ์ สาขาหล่มสัก

รูปแผนที่ภาพถ่ายทางอากาศ ปี พ.ศ.2552

ระวาง 5242 IV 3858

ราย นายต๋อง จันทรพิลา


ตำบลหล่มสัก อำเภอหล่มสัก จังหวัดเพชรบูรณ์

มาตราส่วน 1 : 4000

100 0 100 200 300 400 m




739200.000



สัญลักษณ์


 หนังสือสำคัญสำหรับที่หลวง

 พื้นที่ความลาดชัน

 ป่าถาวร

 ป่าสงวน

สำนักปฏิรูปที่ดินเพื่อเกษตรกรรม


(นายกฤษดา อินทรภิบาล)
นายช่างรังวัดปฏิบัติงาน