



๐๐๒๐.๐๗/๖๓๓๖

สำนักงานที่ดินจังหวัดอุบลราชธานี
สาขาม่วงสามสิบ
ต.ม่วงสามสิบ อ.ม่วงสามสิบ
จ.อุบลราชธานี ๓๔๑๔๐

วันที่ ๒ เดือน มิถุนายน พ.ศ. ๒๕๖๙

เรื่อง การปิดหนังสือแจ้งผู้มีสิทธิในที่ดินข้างเคียงให้มาลงชื่อรับรองแนวเขตที่ดินหรือคัดค้านการรังวัด (ท.ด. ๘๑)
เรียน ผู้ใหญ่บ้านหมู่ ๙ ตำบลหนองอาจ
สิ่งที่ส่งมาด้วย การแจ้งผู้มีสิทธิในที่ดินข้างเคียงให้มาลงชื่อรับรองแนวเขตที่ดิน หรือคัดค้านการรังวัด จำนวน ๓ ฉบับ

สำนักงานที่ดินจังหวัดอุบลราชธานี สาขาม่วงสามสิบ ขอส่งหนังสือ
เรื่อง การแจ้งผู้มีสิทธิในที่ดินข้างเคียงให้มาลงชื่อรับรองแนวเขตที่ดินหรือคัดค้านการรังวัด (ท.ด.๘๑)
กรณี นายพิชัย หมดน้อย
ขอรังวัด แบ่งแยกในนามเดิม โฉนดที่ดิน เลขที่ ๕๕๐๔๗ หมู่ที่
ที่ดินระวาง 5940 III 6214 (1:4000) เลขที่ดิน ๑๔๕
ตำบล/แขวง หนองสูง อำเภอ/เขต ม่วงสามสิบ จังหวัด อุบลราชธานี
มาเพื่อให้ท่านปิดไว้ ณ ที่ทำการผู้ใหญ่บ้านหมู่ ๙ ตำบลหนองอาจ
ตามความในกฎกระทรวงการติดต่อผู้มีสิทธิในที่ดินข้างเคียงให้มาระวางแนวเขตในการรังวัดสอบเขตโฉนดที่ดินเฉพาะ
ราย พ.ศ. ๒๕๖๕ และเมื่อได้ปิดหนังสือแจ้งแล้ว ขอได้โปรดนำส่งหลักฐานการปิดหนังสือแจ้งท้ายหนังสือฉบับนี้ให้
เจ้าพนักงานที่ดินทราบด้วย

ขอแสดงความนับถือ

(นางสาวสุพรรณิ คำสะอาด)

นายช่างรังวัดชำนาญงาน รักษาการหัวหน้าฝ่ายรังวัด ปฏิบัติราชการแทน
เจ้าพนักงานที่ดินจังหวัดอุบลราชธานี สาขาม่วงสามสิบ

ฝ่ายรังวัด โทร. ๐๔๕-๔๘๙๑๗๕ ต่อ ๑๐๕
ช่างรังวัด นางสาวดวงจันทร์ โยธราช โทร. ๐๘-๖๒๘๖-๘๕๓๒

หลักฐานการปิดหนังสือแจ้ง (ท.ด. ๘๑)

เรียน เจ้าพนักงานที่ดินจังหวัดอุบลราชธานี สาขาม่วงสามสิบ
ตามหนังสือ ที่ ๐๐๒๐.๐๗/๖๓๓๖ ๖๓๓๖ - ๖๓๓๕ ลงวันที่ ๒ มิถุนายน ๒๕๖๙
จัดส่งหนังสือ เรื่อง การแจ้งผู้มีสิทธิในที่ดินข้างเคียงให้มาลงชื่อรับรองแนวเขตที่ดินหรือคัดค้านการรังวัด (ท.ด. ๘๑)
กรณี นายพิชัย หมดน้อย
ขอรังวัด แบ่งแยกในนามเดิม
ตามหลักฐาน โฉนดที่ดิน เลขที่ ๕๕๐๔๗ หมู่ที่ ๙ อำเภอ ม่วงสามสิบ
ซึ่งข้าพเจ้าได้ปิดหนังสือ ณ ที่ทำการผู้ใหญ่บ้านหมู่ ๙ ตำบลหนองอาจ เสร็จแล้ว
เมื่อวันที่ ๕ เดือน มิถุนายน พ.ศ. ๒๕๖๙
จึงเรียนมาเพื่อทราบ
ลงชื่อ นายพิชัย หมดน้อย ผู้ปิดหนังสือแจ้ง (ท.ด. ๘๑)
ลงชื่อ นางดวงจันทร์ โยธราช พยาน
ลงชื่อ นางดวงจันทร์ โยธราช พยาน
ฝ่ายรังวัด โทร. ๐๔๕-๔๘๙๑๗๕ ต่อ ๑๐๕
ช่างรังวัด นางสาวดวงจันทร์ โยธราช โทร. ๐๘-๖๒๘๖-๘๕๓๒
(ลำดับรับเรื่อง ๒๐๑๓ วันที่ ๑๘ มีนาคม ๒๕๖๙ ร.ว.๑๒ ๓๕๘/๒๕๖๙)



๐๒๐.๐๗/๖๗๗๒

สำนักงานที่ดินจังหวัดอุบลราชธานี สาขาม่วงสามสิบ
ต.ม่วงสามสิบ อ.ม่วงสามสิบ
จ.อุบลราชธานี ๓๔๑๔๐

วันที่ ๒ เดือน มิถุนายน พ.ศ. ๒๕๖๙

เรื่อง การแจ้งผู้มีสิทธิในที่ดินข้างเคียงให้มาลงชื่อรับรองแนวเขตที่ดินหรือคัดค้านการรังวัด
เรียน น.ส.ชนิดา สุขภาค

ด้วย นายพิชัย หมคน้อย

ได้ขอ แบ่งแยกในนามเดิม

ที่ดินตาม โฉนดที่ดิน เลขที่ ๔๕๐๔๗

หมู่ที่ -

ตำบล/แขวง หนองฮาง

อำเภอ/เขต ม่วงสามสิบ

จังหวัด อุบลราชธานี

พนักงานเจ้าหน้าที่ได้ออกไปทำการ รังวัด

เสร็จแล้ว

เมื่อวันที่ ๒ เดือน มิถุนายน พ.ศ. ๒๕๖๙ ปรากฏว่าที่ดินแปลงนี้มีแนวเขตติดต่อกับที่ดินของท่าน

แต่เนื่องจากท่านหรือผู้แทนของท่าน ไม่ได้ไประวางชี้และลงชื่อรับรองแนวเขตที่ดิน


ตาม โฉนดที่ดิน เลขที่ ๕๒๘๙๑ ซึ่งเป็นที่ดินของท่าน โดยสำนักงานที่ดินได้มีหนังสือ

เรื่อง การระวางชี้แนวเขตและลงชื่อรับรองเขตที่ดิน แจ้งให้ทราบทางไปรษณีย์ ลงทะเบียนตอบรับ

ฉบับเลขที่ RB๗๙๕๘๔๒๐๒๕TH ลงวันที่ ๒๑ พฤษภาคม ๒๕๖๙ แต่ไม่อาจติดต่อท่านให้มาระวางชี้แนวเขตได้

ฉะนั้น จึงขอให้ท่านไปตรวจสอบแนวเขตที่ดินของท่านว่า ตามที่ผู้ชื่อนำพนักงานเจ้าหน้าที่ทำการ
รังวัดปักหลักเขตที่ดิน ไว้แล้วนั้น จะเป็นการถูกต้องหรือเหลือล้ำแนวเขตที่ดินของท่านหรือไม่
เสร็จแล้วขอให้ท่านไปพบพนักงานเจ้าหน้าที่ เพื่อลงชื่อรับรองแนวเขตหรือคัดค้านภายในกำหนด ๓๐ วัน นับแต่วันที่ได้
ส่งหนังสือนี้ หากท่านไม่ดำเนินการอย่างหนึ่งอย่างใด ภายในกำหนดดังกล่าว พนักงานเจ้าหน้าที่จะดำเนินการแก้ไขแผนที่
หรือเนื้อที่ให้แก่ผู้ขอ โดยไม่ต้องมีการรับรองแนวเขต ตามมาตรา ๖๙ ทวิ แห่งประมวลกฎหมายที่ดิน ซึ่งแก้ไขเพิ่มเติมโดย
พระราชบัญญัติแก้ไขเพิ่มเติมประมวลกฎหมายที่ดิน (ฉบับที่ ๔) พ.ศ. ๒๕๒๘

ขอแสดงความนับถือ



(นางสาวดวงจันทร์ โยธราช)

พนักงานเจ้าหน้าที่

148

ฝ่ายรังวัด โทร. ๐๔๕-๔๘๙๑๗๕ ต่อ ๑๐๕

นายช่างรังวัด นางสาวดวงจันทร์ โยธราช โทร. ๐๘-๖๒๘๖-๘๕๓๒

(ลำดับรับเรื่อง ๒๐๑๓ วันที่ ๑๘ มีนาคม ๒๕๖๙ ร.ว. ๑๒ ๓๕๘/๒๕๖๙)



๐๐๒๐.๐๗/๖๗๗๓

สำนักงานที่ดินจังหวัดอุบลราชธานี สาขาม่วงสามสิบ
ต.ม่วงสามสิบ อ.ม่วงสามสิบ
จ.อุบลราชธานี ๓๔๑๔๐

วันที่ ๒ เดือน มิถุนายน พ.ศ. ๒๕๖๙


เรื่อง การแจ้งผู้มีสิทธิในที่ดินข้างเคียงให้มาลงชื่อรับรองแนวเขตที่ดินหรือคัดค้านการรังวัด
เรียน น.ส.พิสมัย สาวโรจน์

ด้วย นายพิชัย หมคน้อย

ได้ขอ แยกแยกในนามเดิม
ที่ดินตาม โฉนดที่ดิน เลขที่ ๔๕๐๔๗ หมู่ที่ -
ตำบล/แขวง หนองฮาง อำเภอ/เขต ม่วงสามสิบ จังหวัด อุบลราชธานี
พนักงานเจ้าหน้าที่ได้ออกไปทำการ รังวัด เสร็จแล้ว
เมื่อวันที่ ๒ เดือน มิถุนายน พ.ศ. ๒๕๖๙ ปรากฏว่าที่ดินแปลงนี้มีแนวเขตติดต่อกับที่ดินของท่าน
แต่เนื่องจากท่านหรือผู้แทนของท่าน ไม่ได้ไประวางชี้และลงชื่อรับรองแนวเขตที่ดิน
ตาม โฉนดที่ดิน เลขที่ ๔๕๐๔๖ ซึ่งเป็นที่ดินของท่าน โดยสำนักงานที่ดินได้มีหนังสือ
เรื่อง การระวางชี้แนวเขตและลงชื่อรับรองเขตที่ดิน แจ้งให้ทราบทางไปรษณีย์ ลงทะเบียนตอบรับ
ฉบับเลขที่ RB๗๙๕๕๘๔๒๐๓๙TH ลงวันที่ ๒๑ พฤษภาคม ๒๕๖๙ แต่ไม่อาจติดต่อท่านให้มาระวางชี้แนวเขตได้

ฉะนั้น จึงขอให้ท่านไปตรวจสอบแนวเขตที่ดินของท่านว่า ตามที่ผู้ขอพนักงานเจ้าหน้าที่ทำการ
รังวัดปักหลักเขตที่ดิน ไว้แล้วนั้น จะเป็นการถูกต้องหรือเหลือล้ำแนวเขตที่ดินของท่านหรือไม่
เสร็จแล้วขอให้ท่านไปพบพนักงานเจ้าหน้าที่ เพื่อลงชื่อรับรองแนวเขตหรือคัดค้านภายในกำหนด ๓๐ วัน นับแต่วันที่ได้อ
ส่งหนังสือนี้ หากท่านไม่ดำเนินการอย่างหนึ่งอย่างใด ภายในกำหนดดังกล่าว พนักงานเจ้าหน้าที่จะดำเนินการแก้ไขแผนที่
หรือเนื้อที่ให้แก่ผู้ขอ โดยไม่ต้องมีการรับรองแนวเขต ตามมาตรา ๖๙ ทวิ แห่งประมวลกฎหมายที่ดิน ซึ่งแก้ไขเพิ่มเติมโดย
พระราชบัญญัติแก้ไขเพิ่มเติมประมวลกฎหมายที่ดิน (ฉบับที่ ๔) พ.ศ. ๒๕๒๘

ขอแสดงความนับถือ


(นางสาวดวงจันทร์ โยธราช)
พนักงานเจ้าหน้าที่

ฝ่ายรังวัด โทร. ๐๔๕-๔๘๙๑๗๕ ต่อ ๑๐๕
นายช่างรังวัด นางสาวดวงจันทร์ โยธราช โทร. ๐๘-๖๒๘๖-๘๕๓๒
(ลำดับรับเรื่อง ๒๐๑๓ วันที่ ๑๘ มีนาคม ๒๕๖๙ ร.ว. ๑๒ ๓๕๘/๒๕๖๙)

144



๐๐๒๐.๐๓/๖๗๗๔

สำนักงานที่ดินจังหวัดอุบลราชธานี สาขาม่วงสามสิบ
ต.ม่วงสามสิบ อ.ม่วงสามสิบ
จ.อุบลราชธานี ๓๕๑๔๐


วันที่ ๒ เดือน มิถุนายน พ.ศ. ๒๕๖๙

เรื่อง การแจ้งผู้มีสิทธิในที่ดินข้างเคียงให้มาลงชื่อรับรองแนวเขตที่ดินหรือคัดค้านการรังวัด
เรียน นางวาสนา แสงวงศรี

ด้วย นายพิชัย หมदन้อย
ได้ขอ แบ่งแยกในนามเดิม
ที่ดินตาม โฉนดที่ดิน เลขที่ ๕๕๐๔๗ หมู่ที่ -
ตำบล/แขวง หนองฮาง อำเภอ/เขต ม่วงสามสิบ จังหวัด อุบลราชธานี
พนักงานเจ้าหน้าที่ได้ออกไปทำการ รังวัด เสร็จแล้ว
เมื่อวันที่ ๒ เดือน มิถุนายน พ.ศ. ๒๕๖๙ ปรากฏว่าที่ดินแปลงนี้มีแนวเขตติดต่อกับที่ดินของท่าน
แต่เนื่องจากท่านหรือผู้แทนของท่าน ไม่ได้ไประวางชี้และลงชื่อรับรองแนวเขตที่ดิน
ตาม โฉนดที่ดิน เลขที่ ๕๗๔๔๘ ซึ่งเป็นที่ดินของท่าน โดยสำนักงานที่ดินได้มีหนังสือ
เรื่อง การระวางชี้แนวเขตและลงชื่อรับรองเขตที่ดิน แจ้งให้ทราบทางไปรษณีย์ ลงทะเบียนตอบรับ
ฉบับเลขที่ RB๗๙๕๘๔๒๐๖๐TH ลงวันที่ ๒๑ พฤษภาคม ๒๕๖๙ แต่ไม่อาจติดต่อท่านให้มาระวางชี้แนวเขตได้

ฉะนั้น จึงขอให้ท่านไปตรวจสอบแนวเขตที่ดินของท่านว่า ตามที่ผู้ขอพนักงานเจ้าหน้าที่ทำการ
รังวัดปักหลักเขตที่ดิน ไว้แล้วนั้น จะเป็นการถูกต้องหรือเหลื่อมล้ำแนวเขตที่ดินของท่านหรือไม่
เสร็จแล้วขอให้ท่านไปพบพนักงานเจ้าหน้าที่ เพื่อลงชื่อรับรองแนวเขตหรือคัดค้านภายในกำหนด ๓๐ วัน นับแต่วันที่ได้
ส่งหนังสือนี้ หากท่านไม่ดำเนินการอย่างหนึ่งอย่างใด ภายในกำหนดดังกล่าว พนักงานเจ้าหน้าที่จะดำเนินการแก้ไขแผนที่
หรือเนื้อที่ให้แก่ผู้ขอ โดยไม่ต้องมีการรับรองแนวเขต ตามมาตรา ๖๙ ทวิ แห่งประมวลกฎหมายที่ดิน ซึ่งแก้ไขเพิ่มเติมโดย
พระราชบัญญัติแก้ไขเพิ่มเติมประมวลกฎหมายที่ดิน (ฉบับที่ ๔) พ.ศ. ๒๕๒๘

ขอแสดงความนับถือ


(นางสาวดวงจันทร์ โยธาราช)
พนักงานเจ้าหน้าที่

ฝ่ายรังวัด โทร. ๐๔๕-๔๘๙๑๗๕ ต่อ ๑๐๕
นายช่างรังวัด นางสาวดวงจันทร์ โยธาราช โทร. ๐๘-๖๒๘๖-๘๕๓๒
(ลำดับรับเรื่อง ๒๐๑๓ วันที่ ๑๘ มีนาคม ๒๕๖๙ ร.ว. ๑๒ ๓๕๘/๒๕๖๙)

183