



ประกาศสำนักงานที่ดินจังหวัดนครศรีธรรมราช สาขาทุ่งสง
แจกโฉนดที่ดินรายนางสาวศรีไพร ขยันเขตกรณ์

หนังสือสำคัญที่จะแจกคือ โฉนดที่ดินรายนางสาวศรีไพร ขยันเขตกรณ์

- (๑) ที่ดินหมู่ที่ ตำบล - อำเภอ -
- (๒) ที่ดินหมู่ที่ ตำบล อำเภอ
- (๓) ที่ดินหมู่ที่ ตำบล อำเภอ
- (๔) ที่ดินหมู่ที่ ตำบล อำเภอ
- (๕) ที่ดินหมู่ที่ ตำบล อำเภอ

จังหวัด

ด้วยพนักงานเจ้าหน้าที่ได้ทำการรังวัดที่ดินเพื่อออกเรื่อง โฉนดที่ดินรายนางสาวศรีไพร ขยันเขตกรณ์
ในท้องที่ตำบล อำเภอที่กล่าวข้างต้นเสร็จแล้ว จึงขอประกาศให้ทราบทั่วกัน ถ้าผู้ใดจะคัดค้านประการใดให้ยื่นคำคัดค้านต่อ
พนักงานเจ้าหน้าที่ภายใน 30 วัน นับแต่วันประกาศนี้เป็นต้นไป

ประกาศ ณ วันที่ 16 เดือน มิถุนายน พ.ศ. 2569

ลงชื่อ
(นายณัฐกรณ์ สันน้อย)
นักวิชาการที่ดินชำนาญการ
ประทับตราประจำตำแหน่ง



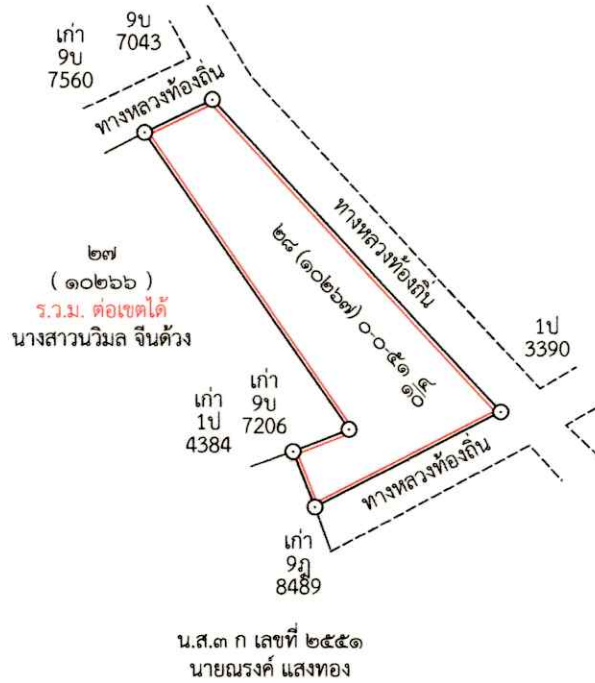
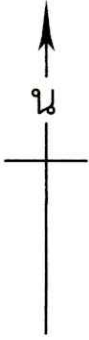
รายละเอียดแปลงที่ดินที่ขออกโฉนดที่ดินปรากฏตามรูปแผนที่แนบท้ายประกาศฯ นี้

หนังสือสำคัญที่จะแจกคือโฉนดที่ดินรายนางสาวศรีไพร ขยันเขตกรณ์ น.ส. 3 ก เลขที่ 2739ตำบลที่วัง
อำเภอทุ่งสง จังหวัดนครศรีธรรมราช เนื้อที่ 0-0-62 ไร่

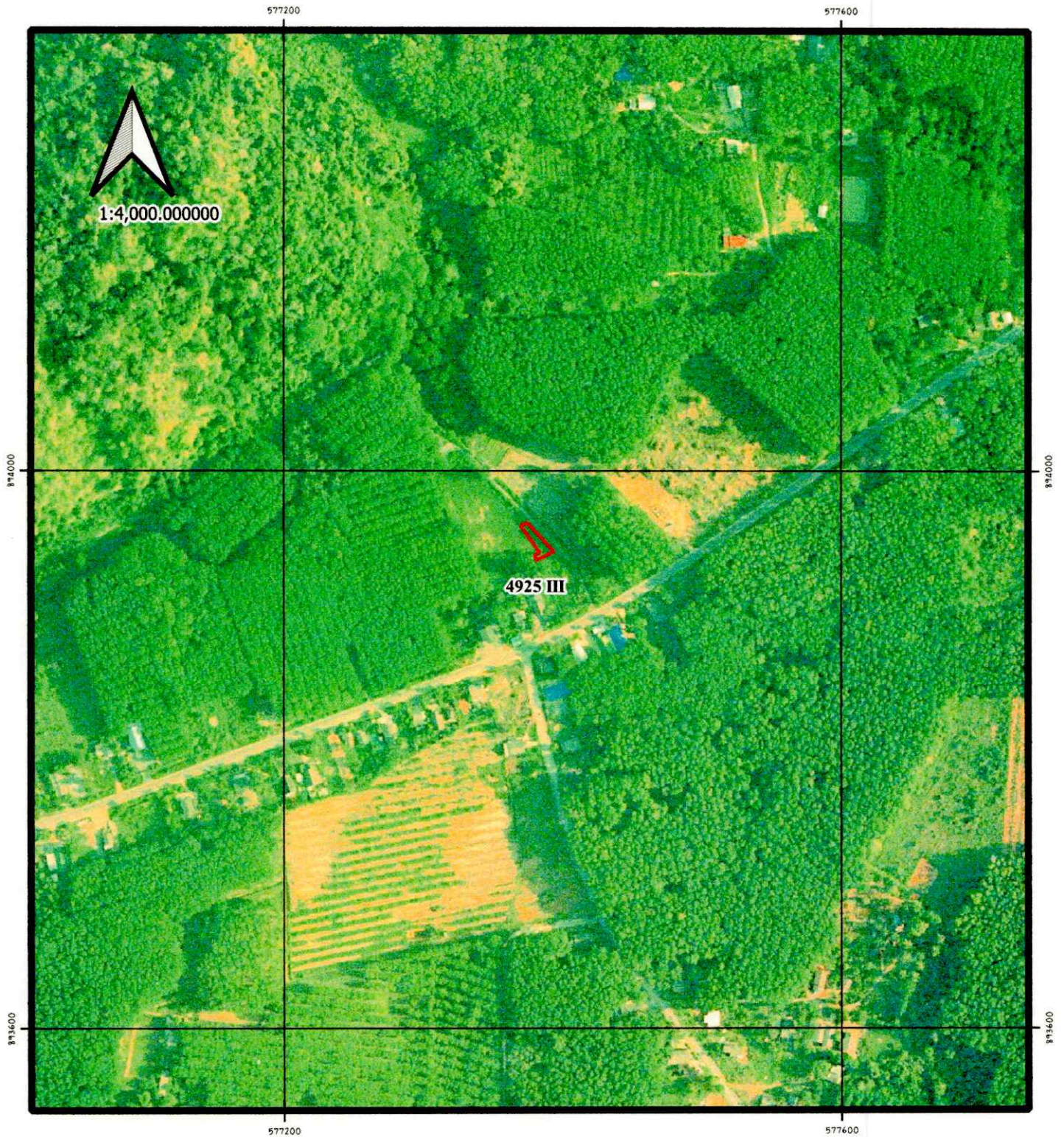
เป็นโฉนดที่ดินเลขที่ 99458 เลขที่ดิน 28 หน้าสำรวจ 10267 ตำบลที่วัง อำเภอทุ่งสง จังหวัดนครศรีธรรมราช
เนื้อที่ 0-0-51.4 ไร่

หมายเหตุ เมื่อประกาศครบกำหนด 30 วัน ไม่มีผู้โต้แย้งคัดค้าน
และพนักงานเจ้าหน้าที่ได้ตรวจสอบแล้วว่าถูกต้องครบถ้วนตามขั้นตอนวิธีการของระเบียบและกฎหมาย
ก็จะดำเนินการออกโฉนดที่ดินให้แก่ผู้ขอต่อไป

ประเภทการรังวัด.....ออกโฉนดที่ดิน..... ผู้ขอ.....นางสาวศรีไพร ขยันเขตกรณ์.....
ตำแหน่งที่ดิน ระวัง.....4925.111.7692-3..... เลขที่ดิน.....๒๘.....
ตำบล.....ที่วัง.....อำเภอ.....ทุ่งสง.....จังหวัด.....นครศรีธรรมราช.....



นครศรีธรรมราช ระวาง 4925 III 7692



แผนที่รูปถ่ายทางอากาศนี้ได้จัดทำขึ้นในปี พ.ศ. ๒๕๔๕

ลงชื่อ..........ผู้จัดทำแผนที่
(นายอชิตพล 'ครุฑคง')
ตำแหน่ง นายช่างรังวัดชำนาญงาน



สำนักงานที่ดินจังหวัดนครศรีธรรมราช