



ประกาศสำนักงานที่ดินจังหวัดเชียงใหม่ สาขาจอมทอง
แจกโฉนดที่ดิน ราย นางสาวสุภาวดี ปลื้มทอง

หนังสือสำคัญที่จะแจกคือ	โฉนดที่ดิน
(๑) ที่ดินหมู่ที่ 12	ตำบล บ้านหลวง อำเภอ จอมทอง
(๒) ที่ดินหมู่ที่	ตำบล อำเภอ
(๓) ที่ดินหมู่ที่	ตำบล อำเภอ
(๔) ที่ดินหมู่ที่	ตำบล อำเภอ
(๕) ที่ดินหมู่ที่	ตำบล อำเภอ

จังหวัด เชียงใหม่

ด้วยพนักงานเจ้าหน้าที่ได้ทำการรังวัดที่ดินเพื่อออกเรื่อง โฉนดที่ดิน
ในท้องที่ตำบล อำเภอที่กล่าวข้างต้นเสร็จแล้ว จึงขอประกาศให้ทราบทั่วกัน ถ้าผู้ใดจะคัดค้านประการใดให้ยื่นคำคัดค้านต่อ
พนักงานเจ้าหน้าที่ภายใน 30 วัน นับแต่วันประกาศนี้เป็นต้นไป

ประกาศ ณ วันที่ 12 เดือน มิถุนายน พ.ศ. 2569

ลงชื่อ

(นางสาวณัฐมน แสนสมชัย)

พนักงานเจ้าหน้าที่
ประทับตราประจำตำแหน่ง

รายละเอียดแปลงที่ดินที่ขออนุญาตออกโฉนดที่ดินปรากฏตามรูปแผนที่แนบท้ายประกาศฯ นี้

หนังสือแสดงสิทธิในที่ดินที่จะแจกคือ โฉนดที่ดินรายนางสาวสุภาวดี ปลื้มทอง
ตามหลักฐานเดิมคือ น.ส.3 เลขที่ 5500 ตำบลบ้านหลวง อำเภอจอมทอง จังหวัดเชียงใหม่
เนื้อที่ 0-0-66.8 ไร่ ออกเป็นโฉนดที่ดิน จำนวน 1 แปลง เลขที่ดิน 1203 หน้าสำรวจ 8813
ตำบลบ้านหลวง อำเภอจอมทอง จังหวัดเชียงใหม่ เนื้อที่ 0-0-59.7 ไร่

หมายเหตุ : เมื่อประกาศครบกำหนด 30 วัน ไม่มีผู้โต้แย้งคัดค้าน และพนักงานเจ้าหน้าที่ได้ตรวจสอบแล้ว
ว่าถูกต้องครบถ้วนตามขั้นตอน วิธีการของระเบียบและกฎหมายก็จะดำเนินการออกโฉนดที่ดิน
ให้แก่ผู้ขอต่อไป

ระวาง..... 4745 IV 6240 มาตรฐาน..... ๑/๔๐๐๐

รูปแผนที่รังระวางเนื่องจาก

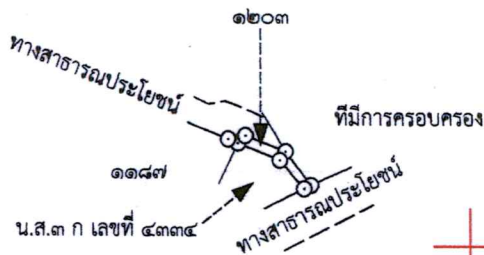
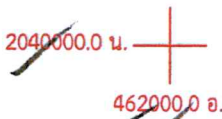
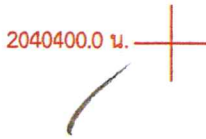
ประเภทการรังวัด..... ออกโฉนดที่ดิน..... ราย..... นางสาวสุภาวดี นิลทอง

ตำบล บ้านหลวง..... อำเภอ จอมทอง..... จังหวัด เชียงใหม่

ผู้รังวัด..... นายรุ่งโรจน์ นาคทัง..... ตำแหน่ง นายช่างรังวัดชำนาญงาน..... รังวัดวันที่ ๒๐ / มีนาคม / ๒๕๖๙

29/01/2569-2008
ร.ว.12: 209/2569

รังวัดโดยวิธีแผนที่ชั้น 1 (RTK GNSS NETWORK)



หมายเหตุ ได้ลงที่หมายในระวาง..... 4745 IV 6240 มาตรฐาน..... 1 : 4000
พิมพ์ใช้ในราชการเมื่อ พ.ศ. ๒๕๖๙


ถ้าเป็นรูปแผนที่แบ่งแยก แม้สามารถจะให้ผู้แบ่งแยก และผู้รับแยกรับรองรูปแผนที่ได้
ก็ให้ลงชื่อรับรองไว้เสียด้วย วันที่.....เดือน.....พ.ศ.
ข้าพเจ้าขอรับรองว่าได้ตรวจรูปแผนที่นี้แล้วเห็นว่า ตามที่เจ้าพนักงานได้ทำการรังวัดมานั้น
ถูกต้อง ตรงกับความประสงค์ของข้าพเจ้าทุกประการแล้ว

ผู้จำลอง
(นายรุ่งโรจน์ นาคทัง)

วันที่ 14 พ.ศ. 2569

ผู้ตรวจ
(นายสกรณ์ แสงไพรวรรณ)

วันที่ 11.8 พ.ศ. 2569



เชียงใหม่

4745 IV 6240 (1:4000)



มาตราส่วน : ๑:๔๐๐๐

รูปแผนที่ภาพถ่ายทางอากาศนี้จัดทำเมื่อปี พ.ศ. ๒๕๕๘

ตำแหน่งแปลงที่ดินที่ราย นางสาวสุภาวดี ปลืทอง