



ที่ มท๐๕๑๐.๐๒.๓/๘๘๔๔

สำนักงานที่ดินกรุงเทพมหานคร สาขาพระโขนง
ต.หนองบอน อ.ประเวศ
จ.กรุงเทพมหานคร ๑๐๒๕๐

วันที่ ๒๕ เดือน มิถุนายน พ.ศ. ๒๕๖๙

เรื่อง การปิดหนังสือแจ้งผู้มีสิทธิในที่ดินข้างเคียงให้มาลงชื่อรับรองแนวเขตที่ดินหรือคัดค้านการรังวัด (ท.ด. ๘๑)
เรียน เจ้าพนักงานที่ดินกรุงเทพมหานคร สาขาพระโขนง
สิ่งที่ส่งมาด้วย หนังสือ เรื่อง การแจ้งผู้มีสิทธิในที่ดินข้างเคียงให้มาลงชื่อรับรองแนวเขตที่ดินหรือคัดค้านการรังวัด
(ท.ด.๘๑) จำนวน ๗ ฉบับ

สำนักงานที่ดินกรุงเทพมหานคร สาขาพระโขนง ขอส่งหนังสือ
เรื่อง การแจ้งผู้มีสิทธิในที่ดินข้างเคียงให้มาลงชื่อรับรองแนวเขตที่ดินหรือคัดค้านการรังวัด (ท.ด.๘๑)
กรณี นางสาวสมใจ พงษ์เขตกิจ

ขอรังวัด สอบเขตโฉนดที่ดิน โฉนดที่ดิน เลขที่ ๒๔๗๑๗๗ หมู่ที่
ที่ดินระวาง 5136 III 7612-07 (1:1000) เลขที่ดิน ๙๔๐๒
ตำบล/แขวง อำเภอ/เขต พระโขนง จังหวัด กรุงเทพมหานคร

มาเพื่อให้ท่านปิดไว้ ณ สำนักงานที่ดินกรุงเทพมหานคร สาขาพระโขนง
ตามความในกฎกระทรวงการติดต่อผู้มีสิทธิในที่ดินข้างเคียงใหม่มาลงชื่อรับรองแนวเขตในการรังวัดสอบเขตโฉนดที่ดินเฉพาะ
ราย พ.ศ. ๒๕๖๕ และเมื่อได้ปิดหนังสือแจ้งแล้ว ขอได้โปรดนำส่งหลักฐานการปิดหนังสือแจ้งท้ายหนังสือฉบับนี้ให้
เจ้าพนักงานที่ดินทราบด้วย

ขอแสดงความนับถือ

(นายชัยรัตน์ สากล่ำ)

นายช่างรังวัดอาวุโส ปฏิบัติราชการแทน
เจ้าพนักงานที่ดินกรุงเทพมหานคร สาขาพระโขนง

ฝ่ายรังวัด โทร.

ช่างรังวัด นายธนวิทย์ สิงห์มี โทร. ๐๘-๕๘๖๘-๔๓๔๕

(ลำดับรับเรื่อง ๑๒๐๐๒ วันที่ ๓๐ เมษายน ๒๕๖๙ ร.ว.๑๒ ๒๘๗/๒๕๖๙)

หลักฐานการปิดหนังสือแจ้ง (ท.ด. ๘๑)

เรียน เจ้าพนักงานที่ดินกรุงเทพมหานคร สาขาพระโขนง

ตามหนังสือ ที่ มท๐๕๑๐.๐๒.๓/๘๘๔๔ ลงวันที่ ๒๕ มิถุนายน ๒๕๖๙
จัดส่งหนังสือ เรื่อง การแจ้งผู้มีสิทธิในที่ดินข้างเคียงให้มาลงชื่อรับรองแนวเขตที่ดินหรือคัดค้านการรังวัด (ท.ด. ๘๑)
กรณี นางสาวสมใจ พงษ์เขตกิจ

ขอรังวัด สอบเขตโฉนดที่ดิน
ตามหลักฐาน โฉนดที่ดิน เลขที่ ๒๔๗๑๗๗ หมู่ที่ อำเภอ พระโขนง

ซึ่งข้าพเจ้าได้ปิดหนังสือ ณ สำนักงานที่ดินกรุงเทพมหานคร สาขาพระโขนง เสร็จแล้ว

เมื่อวันที่ เดือน พ.ศ.

จึงเรียนมาเพื่อทราบ

ลงชื่อ นางสาวกมลวรรณ โตโทม ผู้ปิดหนังสือแจ้ง (ท.ด. ๘๑)

ลงชื่อ วิภา (นางสาววิภา คำเวียง) พยาน

ลงชื่อ พยาน

ฝ่ายรังวัด โทร.

ช่างรังวัด นายธนวิทย์ สิงห์มี โทร. ๐๘-๕๘๖๘-๔๓๔๕

(ลำดับรับเรื่อง ๑๒๐๐๒ วันที่ ๓๐ เมษายน ๒๕๖๙ ร.ว.๑๒ ๒๘๗/๒๕๖๙)



ที่ มท๐๕๑๐.๐๒.๓/๘๙๔๖

สำนักงานที่ดินกรุงเทพมหานคร สาขาพระโขนง
ต.หนองบอน อ.ประเวศ
จ.กรุงเทพมหานคร ๑๐๒๕๐


วันที่ ๒๕ เดือน มิถุนายน พ.ศ. ๒๕๖๙

เรื่อง การแจ้งผู้มีสิทธิในที่ดินข้างเคียงให้มาลงชื่อรับรองแนวเขตที่ดินหรือคัดค้านการรังวัด
เรียน นางลัดดา พลเยี่ยม

ด้วย นางสาวสมใจ พงษ์เขตกิจ
ได้ขอ สอบเขตโฉนดที่ดิน
ที่ดินตาม โฉนดที่ดิน เลขที่ ๒๔๗๑๗๗ หมู่ที่ -
ตำบล/แขวง บางนา อำเภอ/เขต พระโขนง จังหวัด กรุงเทพมหานคร
พนักงานเจ้าหน้าที่ได้ออกไปทำการ รังวัด เสร็จแล้ว
เมื่อวันที่ ๒๔ เดือน มิถุนายน พ.ศ. ๒๕๖๙ ปรากฏว่าที่ดินแปลงนี้มีแนวเขตติดต่อกับที่ดินของท่าน
แต่เนื่องจากท่านหรือผู้แทนของท่าน ไม่ประสงค์แนบแนวเขตและลงชื่อรับรองแนวเขตที่ดิน
ตาม โฉนดที่ดิน เลขที่ ๒๔๗๑๘๐ ซึ่งเป็นที่ดินของท่าน โดยสำนักงานที่ดินได้มีหนังสือ
เรื่อง การระวางชี้แนวเขตและลงชื่อรับรองเขตที่ดิน แจ้งให้ทราบทางไปรษณีย์ ลงทะเบียนตอบรับ
ฉบับเลขที่ RJ๑๑๑๔๕๑๔๗๑.๓H ลงวันที่ ๒๙ พฤษภาคม ๒๕๖๙ แต่ไม่อาจติดต่อท่านให้มาระวางชี้แนวเขตได้

ฉะนั้น จึงขอให้ท่านไปตรวจสอบแนวเขตที่ดินของท่านว่า ตามที่ผู้ขอพนักงานเจ้าหน้าที่ทำการ
รังวัดปักหลักเขตที่ดิน ไว้แล้วนั้น จะเป็นการถูกต้องหรือหล่อมล้ำแนวเขตที่ดินของท่านหรือไม่
เสร็จแล้วขอให้ท่านไปพบพนักงานเจ้าหน้าที่ เพื่อลงชื่อรับรองแนวเขตหรือคัดค้านภายในกำหนด ๓๐ วัน นับแต่วันที่ได้
ส่งหนังสือนี้ หากท่านไม่ดำเนินการอย่างหนึ่งอย่างใด ภายในกำหนดดังกล่าว พนักงานเจ้าหน้าที่จะดำเนินการแก้ไขแผนที่
หรือเนื้อที่ให้แก่ผู้ขอ โดยไม่ต้องมีการรับรองแนวเขต ตามมาตรา ๖๙ ทวิ แห่งประมวลกฎหมายที่ดิน ซึ่งแก้ไขเพิ่มเติมโดย
พระราชบัญญัติแก้ไขเพิ่มเติมประมวลกฎหมายที่ดิน (ฉบับที่ ๔) พ.ศ. ๒๕๒๘

ขอแสดงความนับถือ


(นายสุทิน รัตนมณี)
พนักงานเจ้าหน้าที่

ฝ่ายรังวัด โทร.

นายช่างรังวัด นายธนาวิทย์ สิงห์มี โทร. ๐๘-๕๘๖๘-๔๓๔๕

(ลำดับรับเรื่อง.....๑๒๐๐๒.....วันที่.....๓๐ เมษายน ๒๕๖๙.....ร.ว. ๑๒.....๒๘๗/๒๕๖๙.....)



ที่ มท๐๕๑๐.๐๒.๓/๘๙๔๗

สำนักงานที่ดินกรุงเทพมหานคร สาขาพระโขนง
ต.หนองบอน อ.ประเวศ
จ.กรุงเทพมหานคร ๑๐๒๕๐

วันที่ ๒๕ เดือน มิถุนายน พ.ศ. ๒๕๖๙

เรื่อง การแจ้งผู้มีสิทธิในที่ดินข้างเคียงให้มาลงชื่อรับรองแนวเขตที่ดินหรือคัดค้านการรังวัด
เรียน นางลัดดา พลเยี่ยม

ด้วย นางสาวสมใจ พงษ์เขตกิจ

ได้ขอ สอบเขตโฉนดที่ดิน

ที่ดินตาม โฉนดที่ดิน เลขที่ ๒๔๗๑๗๗

หมู่ที่ -

ตำบล/แขวง บางนา

อำเภอ/เขต พระโขนง

จังหวัด กรุงเทพมหานคร

พนักงานเจ้าหน้าที่ได้ออกไปทำการ รังวัด

เสร็จแล้ว

เมื่อวันที่ ๒๕ เดือน มิถุนายน พ.ศ. ๒๕๖๙ ปรากฏว่าที่ดินแปลงนี้มีแนวเขตติดต่อกับที่ดินของท่าน

แต่เนื่องจากท่านหรือผู้แทนของท่าน ไม่ไประวางชี้แนวเขตและลงชื่อรับรองแนวเขตที่ดิน

ตาม โฉนดที่ดิน เลขที่ ๒๔๗๑๘๐

ซึ่งเป็นที่ดินของท่าน โดยสำนักงานที่ดินได้มีหนังสือ

เรื่อง การระวางชี้แนวเขตและลงชื่อรับรองเขตที่ดิน แจ้งให้ทราบทางไปรษณีย์ ลงทะเบียนตอบรับ

ฉบับเลขที่ RJ๑๑๑๕๕๑๔๘๕TH ลงวันที่ ๒๙ พฤษภาคม ๒๕๖๙ แต่ไม่อาจติดต่อท่านให้มาระวางชี้แนวเขตได้

ฉะนั้น จึงขอให้ท่านไปตรวจสอบแนวเขตที่ดินของท่านว่า ตามที่ผู้ขอพนักงานเจ้าหน้าที่ทำการ

รังวัดปักหลักเขตที่ดิน ไว้แล้วนั้น จะเป็นการถูกต้องหรือหล่อมล้ำแนวเขตที่ดินของท่านหรือไม่


เสร็จแล้วขอให้ท่านไปพบพนักงานเจ้าหน้าที่ เพื่อลงชื่อรับรองแนวเขตหรือคัดค้านภายในกำหนด ๓๐ วัน นับแต่วันที่ได้

ส่งหนังสือนี้ หากท่านไม่ดำเนินการอย่างหนึ่งอย่างใด ภายในกำหนดดังกล่าว พนักงานเจ้าหน้าที่จะดำเนินการแก้ไขแผนที่

หรือเนื้อที่ให้แก่ผู้ขอ โดยไม่ต้องมีการรับรองแนวเขต ตามมาตรา ๖๙ ทวิ แห่งประมวลกฎหมายที่ดิน ซึ่งแก้ไขเพิ่มเติมโดย

พระราชบัญญัติแก้ไขเพิ่มเติมประมวลกฎหมายที่ดิน (ฉบับที่ ๔) พ.ศ. ๒๕๒๘

ขอแสดงความนับถือ



(นายสุทิน รัตนมณี)

พนักงานเจ้าหน้าที่

ฝ่ายรังวัด โทร.

นายช่างรังวัด นายธนาวิทย์ สิงห์มี โทร. ๐๘-๕๘๖๘-๔๓๔๕

(ลำดับรับเรื่อง ๑๒๐๐๒ วันที่ ๓๐ เมษายน ๒๕๖๙ ร.ว. ๑๒ ๒๘๗/๒๕๖๙)



ที่ มท๐๕๑๐.๐๒.๓/๘๘๔๘

สำนักงานที่ดินกรุงเทพมหานคร สาขาพระโขนง
ต.หนองบอน อ.ประเวศ
จ.กรุงเทพมหานคร ๑๐๒๕๐

วันที่ ๒๕ เดือน มิถุนายน พ.ศ. ๒๕๖๙

เรื่อง การแจ้งผู้มีสิทธิในที่ดินข้างเคียงให้มาลงชื่อรับรองแนวเขตที่ดินหรือคัดค้านการรังวัด
เรียน น.ส.นงนุช พงษ์เขตกิจ หรือทายาท

ด้วย...นางสาวสมใจ พงษ์เขตกิจ

ได้ขอ...สอบเขตโฉนดที่ดิน

ที่ดินตาม โฉนดที่ดิน เลขที่ ๒๔๗๑๗๗

หมู่ที่ -

ตำบล/แขวง บางนา

อำเภอ/เขต พระโขนง

จังหวัด กรุงเทพมหานคร

พนักงานเจ้าหน้าที่ได้ออกไปทำการ รังวัด

เสร็จแล้ว

เมื่อวันที่ ๒๔ เดือน มิถุนายน พ.ศ. ๒๕๖๙ ปรากฏว่าที่ดินแปลงนี้มีแนวเขตติดต่อกับที่ดินของท่าน
แต่เนื่องจากท่านหรือผู้แทนของท่าน ไม่ไประวางชี้แนวเขตและลงชื่อรับรองแนวเขตที่ดิน

ตาม โฉนดที่ดิน เลขที่ ๒๔๗๑๗๘

ซึ่งเป็นที่ดินของท่าน โดยสำนักงานที่ดินได้มีหนังสือ

เรื่อง การระวางชี้แนวเขตและลงชื่อรับรองเขตที่ดิน แจ้งให้ทราบทางไปรษณีย์ ลงทะเบียนตอบรับ

ฉบับเลขที่ RJ๑๑๑๔๕๑๕๐๘.TH ลงวันที่ ๒๙ พฤษภาคม ๒๕๖๙ แต่ไม่อาจติดต่อท่านให้มาระวางชี้แนวเขตได้

ฉะนั้น จึงขอให้ท่านไปตรวจสอบแนวเขตที่ดินของท่านว่า ตามที่ผู้ขออนุญาตพนักงานเจ้าหน้าที่ทำการ
รังวัดปักหลักเขตที่ดิน ไว้แล้วนั้น จะเป็นการถูกต้องหรือหลื่อมล้ำแนวเขตที่ดินของท่านหรือไม่
เสร็จแล้วขอให้ท่านไปพบพนักงานเจ้าหน้าที่ เพื่อลงชื่อรับรองแนวเขตหรือคัดค้านภายในกำหนด ๓๐ วัน นับแต่วันที่ได้
ส่งหนังสือนี้ หากท่านไม่ดำเนินการอย่างหนึ่งอย่างใด ภายในกำหนดดังกล่าว พนักงานเจ้าหน้าที่จะดำเนินการแก้ไขแผนที่
หรือเนื้อที่ให้แก่ผู้ขอ โดยไม่ต้องมีการรับรองแนวเขต ตามมาตรา ๖๙ ทวิ แห่งประมวลกฎหมายที่ดิน ซึ่งแก้ไขเพิ่มเติมโดย
พระราชบัญญัติแก้ไขเพิ่มเติมประมวลกฎหมายที่ดิน (ฉบับที่ ๔) พ.ศ. ๒๕๒๘

ขอแสดงความนับถือ

(นายสุทิน รัตนมณี)

พนักงานเจ้าหน้าที่

ฝ่ายรังวัด โทร.

นายช่างรังวัด นายธนาวินท์ สิงห์มี โทร. ๐๘-๕๘๖๘-๔๓๔๕

(ลำดับรับเรื่อง.....๑๒๐๐๒.....วันที่.....๓๐ เมษายน ๒๕๖๙.....ร.ว. ๑๒.....๒๘๗/๒๕๖๙.....)



ที่ มท๐๕๑๐.๐๒.๓/๘๙๔๙

สำนักงานที่ดินกรุงเทพมหานคร สาขาพระโขนง
ต.หนองบอน อ.ประเวศ
จ.กรุงเทพมหานคร ๑๐๒๕๐

วันที่ ๒๕ เดือน มิถุนายน พ.ศ. ๒๕๖๙


เรื่อง การแจ้งผู้มีสิทธิในที่ดินข้างเคียงให้มาลงชื่อรับรองแนวเขตที่ดินหรือคัดค้านการรังวัด
เรียน นางทองย้อย วิสุทธิปราชญ์

ด้วย นางสาวสมใจ พงษ์เขตกิจ

ได้ขอ สอบเขตโฉนดที่ดิน
ที่ดินตาม โฉนดที่ดิน เลขที่ ๒๔๗๑๗๗ หมู่ที่ -
ตำบล/แขวง บางนา อำเภอ/เขต พระโขนง จังหวัด กรุงเทพมหานคร
พนักงานเจ้าหน้าที่ได้ออกไปทำการ รังวัด เสร็จแล้ว
เมื่อวันที่ ๒๔ เดือน มิถุนายน พ.ศ. ๒๕๖๙ ปรากฏว่าที่ดินแปลงนี้มีแนวเขตติดต่อกับที่ดินของท่าน
แต่เนื่องจากท่านหรือผู้แทนของท่าน ไม่ไประวางชี้แนวเขตและลงชื่อรับรองแนวเขตที่ดิน
ตาม โฉนดที่ดิน เลขที่ ๒๕๔๓๙๑ ซึ่งเป็นที่ดินของท่าน โดยสำนักงานที่ดินได้มีหนังสือ
เรื่อง การระวางชี้แนวเขตและลงชื่อรับรองเขตที่ดิน แจ้งให้ทราบทางไปรษณีย์ ลงทะเบียนตอบรับ
ฉบับเลขที่ RJ๑๑๑๔๕๑๕๑๑TH ลงวันที่ ๒๙ พฤษภาคม ๒๕๖๙ แต่ไม่อาจติดต่อท่านให้มาระวางชี้แนวเขตได้

ฉะนั้น จึงขอให้ท่านไปตรวจสอบแนวเขตที่ดินของท่านว่า ตามที่ผู้ขอพนักงานเจ้าหน้าที่ทำการ
รังวัดปักหลักเขตที่ดิน ไว้แล้วนั้น จะเป็นการถูกต้องหรือเหลื่อมล้ำแนวเขตที่ดินของท่านหรือไม่
เสร็จแล้วขอให้ท่านไปพบพนักงานเจ้าหน้าที่ เพื่อลงชื่อรับรองแนวเขตหรือคัดค้านภายในกำหนด ๓๐ วัน นับแต่วันที่ได้อ
ส่งหนังสือนี้ หากท่านไม่ดำเนินการอย่างหนึ่งอย่างใด ภายในกำหนดดังกล่าว พนักงานเจ้าหน้าที่จะดำเนินการแก้ไขแผนที่
หรือเนื้อที่ให้แก่ผู้ขอ โดยไม่ต้องมีการรับรองแนวเขต ตามมาตรา ๖๙ ทวิ แห่งประมวลกฎหมายที่ดิน ซึ่งแก้ไขเพิ่มเติมโดย
พระราชบัญญัติแก้ไขเพิ่มเติมประมวลกฎหมายที่ดิน (ฉบับที่ ๔) พ.ศ. ๒๕๒๘

ขอแสดงความนับถือ


(นายสุทิน รัตนมณี)
พนักงานเจ้าหน้าที่

ฝ่ายรังวัด โทร.

นายช่างรังวัด นายธนวิทย์ สิงห์มี โทร. ๐๘-๕๘๖๘-๔๓๔๕

(ลำดับรับเรื่อง.....๑๒๐๐๒.....วันที่ ๓๐ เมษายน ๒๕๖๙ ร.ว. ๑๒ ๒๘๗/๒๕๖๙.....)



ที่ มท๐๕๑๐.๐๒.๓/๘๙๕๐

สำนักงานที่ดินกรุงเทพมหานคร สาขาพระโขนง
ต.หนองบอน อ.ประเวศ
จ.กรุงเทพมหานคร ๑๐๒๕๐

วันที่ ๒๕ เดือน มิถุนายน พ.ศ. ๒๕๖๙

เรื่อง การแจ้งผู้มีสิทธิในที่ดินข้างเคียงให้มาลงชื่อรับรองแนวเขตที่ดินหรือคัดค้านการรังวัด
เรียน นายพละ วชิรบรรจง

ด้วย นางสาวสมใจ พงษ์เขตกิจ
ได้ขอ สอบเขตโฉนดที่ดิน
ที่ดินตาม โฉนดที่ดิน เลขที่ ๒๔๗๑๗๗ หมู่ที่ -
ตำบล/แขวง...บางนา อำเภอ/เขต...พระโขนง จังหวัด กรุงเทพมหานคร
พนักงานเจ้าหน้าที่ได้ออกไปทำการ รังวัด...เสร็จแล้ว
เมื่อวันที่ ๒๔ เดือน มิถุนายน พ.ศ. ๒๕๖๙...ปรากฏว่าที่ดินแปลงนี้มีแนวเขตติดต่อกับที่ดินของท่าน
แต่เนื่องจากท่านหรือผู้แทนของท่าน ไม่ไประวางชี้แนวเขตและลงชื่อรับรองแนวเขตที่ดิน
ตาม โฉนดที่ดิน เลขที่ ๗๘๐๒๗...ซึ่งเป็นที่ดินของท่าน โดยสำนักงานที่ดินได้มีหนังสือ
เรื่อง การระวางชี้แนวเขตและลงชื่อรับรองเขตที่ดิน แจ้งให้ทราบทางไปรษณีย์ ลงทะเบียนตอบรับ
ฉบับเลขที่...RJ๑๑๑๔๕๑๕๓๙TH...ลงวันที่ ๒๙ พฤษภาคม ๒๕๖๙...แต่ไม่อาจติดต่อกับท่านให้มาระวางชี้แนวเขตได้

ฉะนั้น จึงขอให้ท่านไปตรวจสอบแนวเขตที่ดินของท่านว่า ตามที่ผู้ขอพนักงานเจ้าหน้าที่ทำการ...
รังวัดปักหลักเขตที่ดิน...ไว้แล้วนั้น จะเป็นการถูกต้องหรือเหลื่อมล้ำแนวเขตที่ดินของท่านหรือไม่
เสร็จแล้วขอให้ท่านไปพบพนักงานเจ้าหน้าที่ เพื่อลงชื่อรับรองแนวเขตหรือคัดค้านภายในกำหนด ๓๐ วัน นับแต่วันที่ได้
ส่งหนังสือนี้ หากท่านไม่ดำเนินการอย่างหนึ่งอย่างใด ภายในกำหนดดังกล่าว พนักงานเจ้าหน้าที่จะดำเนินการแก้ไขแผนที่
หรือเนื้อที่ให้แก่ผู้ขอ โดยไม่ต้องมีการรับรองแนวเขต ตามมาตรา ๖๙ ทวิ แห่งประมวลกฎหมายที่ดิน ซึ่งแก้ไขเพิ่มเติมโดย
พระราชบัญญัติแก้ไขเพิ่มเติมประมวลกฎหมายที่ดิน (ฉบับที่ ๔) พ.ศ. ๒๕๒๘

ขอแสดงความนับถือ

(นายสุทิน รัตนมณี)
พนักงานเจ้าหน้าที่

ฝ่ายรังวัด โทร.

นายช่างรังวัด นายธนาวิทย์ สิงห์มี โทร. ๐๘-๕๘๖๘-๔๓๔๕

(ลำดับรับเรื่อง ๑๒๐๐๒ วันที่ ๓๐ เมษายน ๒๕๖๙ ร.ว. ๑๒ ๒๘๗/๒๕๖๙)



ที่ มท๐๕๑๐.๐๒.๓/๘๙๕๑

สำนักงานที่ดินกรุงเทพมหานคร สาขาพระโขนง
ต.หนองบอน อ.ประเวศ
จ.กรุงเทพมหานคร ๑๐๒๕๐

วันที่ ๒๕ เดือน มิถุนายน พ.ศ. ๒๕๖๙

เรื่อง การแจ้งผู้มีสิทธิในที่ดินข้างเคียงให้มาลงชื่อรับรองแนวเขตที่ดินหรือคัดค้านการรังวัด
เรียน นางอรษา ประยูรทอง หรือทายาท

ด้วย นางสาวสมใจ พงษ์เขตกิจ

ได้ขอ สอบเขตโฉนดที่ดิน

ที่ดินตาม โฉนดที่ดิน เลขที่ ๒๔๗๑๗๗

หมู่ที่ -

ตำบล/แขวง บางนา

อำเภอ/เขต พระโขนง

จังหวัด กรุงเทพมหานคร

พนักงานเจ้าหน้าที่ได้ออกไปทำการ รังวัด

เสร็จแล้ว

เมื่อวันที่ ๒๔ เดือน มิถุนายน พ.ศ. ๒๕๖๙ ปากว่าที่ดินแปลงนี้มีแนวเขตติดต่อกับที่ดินของท่าน

แต่เนื่องจากท่านหรือผู้แทนของท่าน ไม่ประสงค์จะแนบแนวเขตและลงชื่อรับรองแนวเขตที่ดิน

ตาม โฉนดที่ดิน เลขที่ ๑๐๑๖๑๔

ซึ่งเป็นที่ดินของท่าน โดยสำนักงานที่ดินได้มีหนังสือ

เรื่อง การระวางชี้แนวเขตและลงชื่อรับรองเขตที่ดิน แจ้งให้ทราบทางไปรษณีย์ ลงทะเบียนตอบรับ

ฉบับเลขที่ RJ๑๑๑๔๕๑๕๖TH ลงวันที่ ๒๙ พฤษภาคม ๒๕๖๙ แต่ไม่อาจติดต่อท่านให้มาระวางชี้แนวเขตได้

ฉะนั้น จึงขอให้ท่านไปตรวจสอบแนวเขตที่ดินของท่านว่า ตามที่ผู้ขอพนักงานเจ้าหน้าที่ทำการ

รังวัดปักหลักเขตที่ดินไว้แล้วนั้น จะเป็นการถูกต้องหรือเหลื่อมล้ำแนวเขตที่ดินของท่านหรือไม่


เสร็จแล้วขอให้ท่านไปพบพนักงานเจ้าหน้าที่ เพื่อลงชื่อรับรองแนวเขตหรือคัดค้านภายในกำหนด ๓๐ วัน นับแต่วันที่ได้

ส่งหนังสือนี้ หากท่านไม่ดำเนินการอย่างหนึ่งอย่างใด ภายในกำหนดดังกล่าว พนักงานเจ้าหน้าที่จะดำเนินการแก้ไขแผนที่

หรือเนื้อที่ให้แก่ผู้ขอ โดยไม่ต้องมีการรับรองแนวเขต ตามมาตรา ๖๙ ทวิ แห่งประมวลกฎหมายที่ดิน ซึ่งแก้ไขเพิ่มเติมโดย

พระราชบัญญัติแก้ไขเพิ่มเติมประมวลกฎหมายที่ดิน (ฉบับที่ ๔) พ.ศ. ๒๕๒๘

ขอแสดงความนับถือ



(นายสุทิน รัตนมณี)

พนักงานเจ้าหน้าที่

ฝ่ายรังวัด โทร.

นายช่างรังวัด นายธนาวินัย สิงห์มี โทร. ๐๘-๕๘๖๘-๔๓๔๕

(ลำดับรับเรื่อง ๑๒๐๐๒ วันที่ ๓๐ เมษายน ๒๕๖๙ ร.ว. ๑๒ ๒๘๗/๒๕๖๙)



ที่ มท๐๕๑๐.๐๒.๓/๘๙๕๒

สำนักงานที่ดินกรุงเทพมหานคร สาขาพระโขนง
ต.หนองบอน อ.ประเวศ
จ.กรุงเทพมหานคร ๑๐๒๕๐

วันที่ ๒๕ เดือน มิถุนายน พ.ศ. ๒๕๖๙

เรื่อง การแจ้งผู้มีสิทธิในที่ดินข้างเคียงให้มาลงชื่อรับรองแนวเขตที่ดินหรือคัดค้านการรังวัด
เรียน นางอรษา ประยูรทอง ทือทายาท

ด้วย นางสาวสมใจ พงษ์เขตกิจ

ได้ขอ สอบเขตโฉนดที่ดิน

ที่ดินตาม โฉนดที่ดิน เลขที่ ๒๔๗๑๗๗

หมู่ที่ -

ตำบล/แขวง บางนา

อำเภอ/เขต พระโขนง

จังหวัด กรุงเทพมหานคร

พนักงานเจ้าหน้าที่ได้ออกไปทำการ รังวัด

เสร็จแล้ว

เมื่อวันที่ ๒๔ เดือน มิถุนายน พ.ศ. ๒๕๖๙ ปราบกฏว่าที่ดินแปลงนี้มีแนวเขตติดต่อกับที่ดินของท่าน
แต่เนื่องจากท่านหรือผู้แทนของท่าน ไม่ไประวางชี้แนวเขตและลงชื่อรับรองแนวเขตที่ดิน


ตาม โฉนดที่ดิน เลขที่ ๑๐๑๖๑๔ ซึ่งเป็นที่ดินของท่าน โดยสำนักงานที่ดินได้มีหนังสือ

เรื่อง การระวางชี้แนวเขตและลงชื่อรับรองเขตที่ดิน แจ้งให้ทราบทางไปรษณีย์ ลงทะเบียนตอบรับ

ฉบับเลขที่ RJ๑๑๑๔๕๑๕๔๒TH ลงวันที่ ๒๙ พฤษภาคม ๒๕๖๙ แต่ไม่อาจติดต่อกับท่านให้มาระวางชี้แนวเขตได้

ฉะนั้น จึงขอให้ท่านไปตรวจสอบแนวเขตที่ดินของท่านว่า ตามที่ผู้ขออนุญาตพนักงานเจ้าหน้าที่ทำการ
รังวัดปักหลักเขตที่ดิน ไ้แล้วนั้น จะเป็นการถูกต้องหรือหล่อมล้ำแนวเขตที่ดินของท่านหรือไม่
เสร็จแล้วขอให้ท่านไปพบพนักงานเจ้าหน้าที่ เพื่อลงชื่อรับรองแนวเขตหรือคัดค้านภายในกำหนด ๓๐ วัน นับแต่วันที่ได้
ส่งหนังสือนี้ หากท่านไม่ดำเนินการอย่างหนึ่งอย่างใด ภายในกำหนดดังกล่าว พนักงานเจ้าหน้าที่จะดำเนินการแก้ไขแผนที่
หรือเนื้อที่ให้แก่ผู้ขอ โดยไม่ต้องมีการรับรองแนวเขต ตามมาตรา ๖๙ ทวิ แห่งประมวลกฎหมายที่ดิน ซึ่งแก้ไขเพิ่มเติมโดย
พระราชบัญญัติแก้ไขเพิ่มเติมประมวลกฎหมายที่ดิน (ฉบับที่ ๔) พ.ศ. ๒๕๒๘

ขอแสดงความนับถือ


(นายสุทิน รตนมณี)
พนักงานเจ้าหน้าที่

ฝ่ายรังวัด โทร.

นายช่างรังวัด นายธนาวิทย์ สิงห์มี โทร. ๐๘-๕๘๖๘-๔๓๔๕

(ลำดับรับเรื่อง ๑๒๐๐๒ วันที่ ๓๐ เมษายน ๒๕๖๙ ร.ว. ๑๒ ๒๘๗/๒๕๖๙)