



ประกาศสำนักงานที่ดินจังหวัดยโสธร

ประกาศออกโฉนดที่ดิน

หนังสือสำคัญที่จะแจกคือ โฉนดที่ดินเลขที่ 108031 เลขที่ดิน 415 หน้าสำรวจ 11171 ตำบลในเมือง
อำเภอเมืองยโสธร จังหวัดยโสธร

(๑)	ที่ดินหมู่ที่ 1	ตำบล ในเมือง	อำเภอ เมืองยโสธร
(๒)	ที่ดินหมู่ที่	ตำบล	อำเภอ
(๓)	ที่ดินหมู่ที่	ตำบล	อำเภอ
(๔)	ที่ดินหมู่ที่	ตำบล	อำเภอ
(๕)	ที่ดินหมู่ที่	ตำบล	อำเภอ

จังหวัด ยโสธร

ด้วยพนักงานเจ้าหน้าที่ได้ทำการรังวัดที่ดินเพื่อออกเรื่อง โฉนดที่ดินเลขที่ 108031 เลขที่ดิน 415 หน้าสำรวจ
11171 ตำบลในเมือง อำเภอเมืองยโสธร
จังหวัดยโสธร

ในท้องที่ตำบล อำเภอที่กล่าวข้างต้นเสร็จแล้ว จึงขอประกาศให้ทราบทั่วกัน ถ้าผู้ใดจะคัดค้านประการใดให้ยื่นคำคัดค้านต่อ
พนักงานเจ้าหน้าที่ภายใน 30 วัน นับแต่วันประกาศนี้เป็นต้นไป

ประกาศ ณ วันที่ เดือน ๒๕ มิ.ย. ๒๕๖๒ พ.ศ.

ลงชื่อ

(นายวัลลภ อนุภาพ)

เจ้าพนักงานที่ดิน

ประทับตราประจำตำแหน่ง

รายละเอียดแปลงที่ดินที่ขออโฉนดที่ดินปรากฏตามรูปแผนที่แนบท้ายประกาศฯ นี้


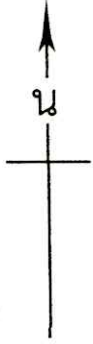
หนังสือสำคัญที่จะแจกคือโฉนดที่ดินเลขที่ 108031 เลขที่ดิน 415 หน้าสำรวจ 11171 ตำบลในเมือง
อำเภอเมืองยโสธร จังหวัดยโสธร ราย นางดวงทิพย์ ศรีบุรมย์ เนื้อที่ 0-1-22.9 ไร่
ตามหลักฐานเดิมคือหนังสือรับรองการทำประโยชน์ (น.ส.3) จำนวน 1 แปลง เลขที่ 2797 ตำบลในเมือง
อำเภอเมืองยโสธร จังหวัดยโสธร เนื้อที่ 0-1-20.0 ไร่

หมายเหตุ : เมื่อประกาศครบกำหนด 30 วัน ไม่มีผู้โต้แย้งคัดค้าน และพนักงานเจ้าหน้าที่ได้ตรวจสอบแล้ว
ว่าถูกต้องครบถ้วนตามขั้นตอน วิธีการของระเบียบและกฎหมายก็จะดำเนินการออกโฉนดที่ดิน
ให้แก่ผู้ขอต่อไป

ยโสธร

ระวาง 5840 IV 0846-1

ชื่อผู้ขอรังวัด นางดวงทิพย์ ศรีบุรัมย์



รูปแผนที่ภาพถ่ายทางอากาศ(ออ โรร์ตี)พ.ศ.๒๕๕๗

กรมที่ดิน

(นางสาวสารณี สิบสุวรรณ)
นักพัฒนาที่ดินชำนาญงาน

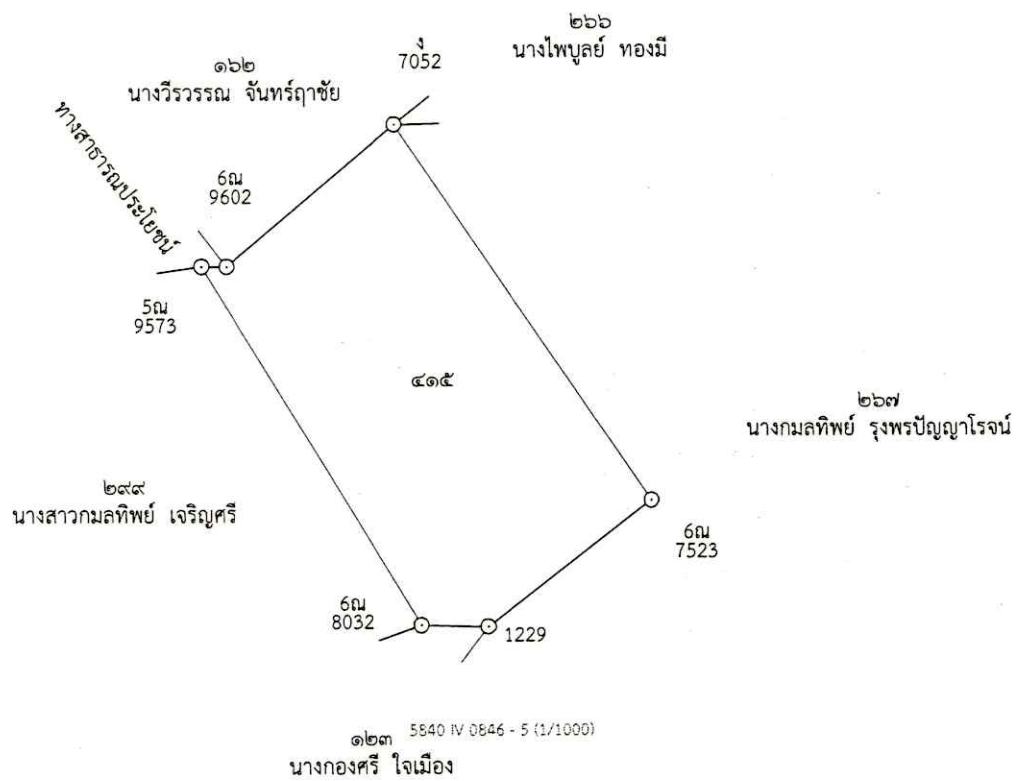
๒๔ มิ.ย. ๕๗

ลงชื่อ.....

ผู้ลงตำแหน่งแผนที่

(นายทวีกรณ์ พันธุ์พิพัฒน์)

ประเภทการรังวัด ออกโฉนดที่ดิน/หนังสือรับรองการทำประโยชน์ ผู้ขอ นางดวงทิพย์ ศรีบุรมย์
ตำแหน่งที่ดิน ระวาง 5840 IV 0846-1 เลขที่ดิน ๔๑๕
ตำบล ในเมือง อำเภอ เมืองยโสธร จังหวัด ยโสธร
มาตราส่วน 1/500



นางกมลทิพย์ เจริญศรี

(นางกมลทิพย์ เจริญศรี)
เจ้าพนักงานที่ดินชำนาญงาน

๒๕ มิ.ย. ๒๕๖๒

(นายคุณัทรณ์ พันธุ์พิพัฒน์)
นายช่างรังวัดชำนาญงาน