



ประกาศสำนักงานที่ดินจังหวัดชลบุรี สาขาศรีราชา
แจกโฉนดที่ดิน (งานเดินสำรวจ ปังบประมาณ 2568)

หนังสือสำคัญที่จะแจกคือ

โฉนดที่ดิน (รายนางศิวลีย์ ชีระภากร)

(๑)	ที่ดินหมู่ที่ 5	ตำบล ศรีราชา	อำเภอ ศรีราชา
(๒)	ที่ดินหมู่ที่	ตำบล	อำเภอ
(๓)	ที่ดินหมู่ที่	ตำบล	อำเภอ
(๔)	ที่ดินหมู่ที่	ตำบล	อำเภอ
(๕)	ที่ดินหมู่ที่	ตำบล	อำเภอ

จังหวัด ชลบุรี

ด้วยพนักงานเจ้าหน้าที่ได้ทำการรังวัดที่ดินเพื่อออกเรื่อง โฉนดที่ดิน (รายนางศิวลีย์ ชีระภากร)
ในท้องที่ตำบล อำเภอที่กล่าวข้างต้นเสร็จแล้ว จึงขอประกาศให้ทราบทั่วกัน ถ้าผู้ใดจะคัดค้านประการใดให้ยื่นคำคัดค้านต่อ
พนักงานเจ้าหน้าที่ภายใน 30 วัน นับแต่วันประกาศนี้เป็นต้นไป

ประกาศ ณ วันที่ 16 เดือน มิถุนายน พ.ศ. 2569

ลงชื่อ

(นายกิตติ ปราชนาโน)

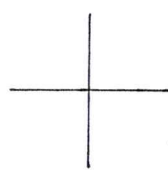
ประทับตราประจำตำแหน่ง

รายละเอียดแปลงที่ดินที่ขออนุญาตออกโฉนดที่ดินปรากฏตามรูปแผนที่แนบท้ายประกาศฯ นี้

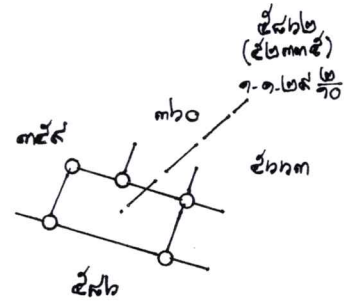
เมื่อประกาศครบกำหนด 30 วัน ไม่มีผู้โต้แย้งคัดค้าน
และพนักงานเจ้าหน้าที่ได้ตรวจสอบแล้วว่าถูกต้องครบถ้วนตามขั้นตอนวิธีการของระเบียบและกฎหมาย
ก็จะดำเนินการออกโฉนดที่ดินให้แก่ นางศิวลีย์ ชีระภากร ผู้ขอ เลขที่ดิน 5862 หน้าสำรวจ 52335
ตำบลสุรศักดิ์ อำเภอศรีราชา จังหวัดชลบุรี เนื้อที่ 1-1-29.2 ไร่

ฉบับส่งเก็บสำนักงานที่ดิน
 5135 || 1456 มาตรการส่วน..... ๑/๑๐๐๐
 ประเภทการรังวัด..... เดินสำรวจออกโฉนดที่ดิน ราย..... ด.นางทิวลัย ชีระภากร
 ตำบล..... สรรค์ศักดิ์ อำเภอ..... ศรีราชา จังหวัด..... ชลบุรี
 ผู้รังวัด..... นางสาวตรีธนา ทะซัน ตำแหน่ง..... นายช่างรังวัดชำนาญงาน รังวัดวันที่..... ๒๕ / มิถุนายน / ๒๕๖๘
 31/03/2568 008
 ร.ว.12:008/2568 รังวัดโดยวิธีแผนที่ชั้น 1 (RTK GNSS NETWORK)

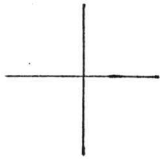
แผนที่ลงระวางเนื่องจาก



1458 000 มน.
 715 600 มอ.



1467600 มน.
 715 200 มอ.



สำเนาถูกต้อง

16 มิ.ย. 2569

นางสาวทิวลัย ชีระภากร
 นักวิชากรรังวัดชั้น ๑

หมายเหตุ ได้ลงที่หมายในระวาง 5135 || 1456 มาตรการส่วน 1:4000
 พิมพ์ใช้ในราชการเมื่อ พ.ศ. ๒๕๖๗

ถ้าเป็นรูปแผนที่แบ่งแยก แม้สามารถจะให้ผู้แบ่งแยก และผู้รับแยกรับรองรูปแผนที่ได้
 ก็ให้ลงชื่อรับรองไว้เสียด้วย วันที่.....เดือน.....พ.ศ.
 ข้าพเจ้าขอรับรองว่าได้ตรวจสอบรูปแผนที่นี้แล้วเห็นว่า ตามที่เจ้าพนักงานได้ทำการรังวัดมานั้น
 ถูกต้อง ตรงกับความประสงค์ของข้าพเจ้าทุกประการแล้ว

กรมที่ดิน

ผู้จำลอง
 (.....นางสาวตรีธนา ทะซัน.....)
 วันที่..... ๒๕ ก.ย. ๒๕๖๘ /

ผู้ตรวจ
 (.....นายคณานนต์ ฤทธิเนติกุล.....)
 วันที่..... ๒๕ ก.ย. ๒๕๖๘ /

พิมพ์เมื่อวันที่ ๓๐/๘/๒๕๖๘ เวลา ๒๐.๕๖ น.

5135 II 1456

1200

16

