



ประกาศสำนักงานที่ดินจังหวัดชุมพร สาขาสวี
ออกโฉนดที่ดิน

หนังสือสำคัญที่จะแจกคือ	โฉนดที่ดิน	
(๑) ที่ดินหมู่ที่ -	ตำบล ท่าหิน	อำเภอ สวี
(๒) ที่ดินหมู่ที่	ตำบล	อำเภอ
(๓) ที่ดินหมู่ที่	ตำบล	อำเภอ
(๔) ที่ดินหมู่ที่	ตำบล	อำเภอ
(๕) ที่ดินหมู่ที่	ตำบล	อำเภอ

จังหวัด ชุมพร

ด้วยพนักงานเจ้าหน้าที่ได้ทำการรังวัดที่ดินเพื่อออกเรื่อง
ในท้องที่ตำบล อำเภอที่กล่าวข้างต้นเสร็จแล้ว จึงขอประกาศให้ทราบทั่วกัน ถ้าผู้ใดจะคัดค้านประการใดให้ยื่นคำคัดค้านต่อ
พนักงานเจ้าหน้าที่ภายใน 30 วัน นับแต่วันประกาศนี้เป็นต้นไป

โฉนดที่ดิน

ประกาศ ณ วันที่ 25 เดือน มิถุนายน พ.ศ. 2569

ลงชื่อ _____
 (นายวิชาญ ชวยแห่ง)
 นักวิชาการที่ดินชำนาญการ ปฏิบัติราชการแทน
 เจ้าพนักงานที่ดินจังหวัดชุมพร สาขาสวี
 ประทับตราประจำตำแหน่ง

รายละเอียดแปลงที่ดินที่ขออนุญาตออกโฉนดที่ดินปรากฏตามรูปแผนที่แนบท้ายประกาศฯ นี้

หนังสือสำคัญที่จะแจกคือ โฉนดที่ดิน เลขที่ 27380 หน้าสำรวจ 4498 เลขที่ดิน 101 ตำบลท่าหิน อำเภอสวี
จังหวัดชุมพร ราย นางสาววาที ทองคำ เนื้อที่ 0-2-13.6 ไร่ (น้อยกว่าหลักฐานเดิม 0-0-74.4 ไร่).
ตามหลักฐานเดิมคือหนังสือรับรองการทำประโยชน์ (น.ส.3 ก.) จำนวน 1 แปลง เลขที่ 1925 ตำบลท่าหิน
อำเภอสวี จังหวัดชุมพร เนื้อที่ 0-2-88.0 ไร่

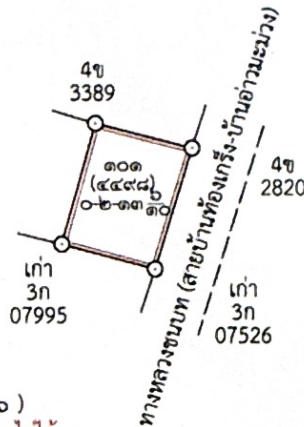
หมายเหตุ : เมื่อประกาศครบกำหนด 30 วัน ไม่มีผู้โต้แย้งคัดค้าน และพนักงานเจ้าหน้าที่ได้ตรวจสอบแล้ว
ว่าถูกต้องครบถ้วนตามขั้นตอน วิธีการของระเบียบและกฎหมายก็จะดำเนินการออกโฉนดที่ดิน
ให้แก่ผู้ขอต่อไป

ประเภทการรังวัด.....ออกโฉนดที่ดิน..... ผู้ขอ.....นางสาววาทินี ทองคำ.....
 ตำแหน่งที่ดิน ระบุว่า..... เลขที่ดิน.....๑๑๕.....
 ตำบล.....ท่าวหิน.....อำเภอ.....สวี.....จังหวัด.....ชุมพร.....




น.ส.๓ ก เลขที่ ๑๐๘๙
 ๑.น.ส.วาทินี ทองคำ
 ๒.น.ส.นิรมล ทองคำ
 ๓.น.ส.นิชภา ทองคำ
 ๔.นายประเสริฐ เหมือนคี่
 ๕.นางบีพมา บุญยาคม
 ๖.นายบุญชาย ทองคำ
 ๗.น.ส.กนิษฐา ทองคำ

น.ส.๓ ก เลขที่ ๑๙๒๖
 ๑.น.ส.วาทินี ทองคำ
 ๒.นายนพรัตน์ ทองคำ
 ๓.น.ส.นิรมล ทองคำ



๓๕
 (๔๐๙๖)
 ร.ว.ม. ต่อเขตไม่ได้
 นางสาวภา โอลสัน


 (นายจรณธร วงศ์เณร)
 นายช่างรังวัดปฏิบัติงาน


แผนที่ประกอบการพิจารณาการออกโฉนดที่ดิน ราย นางสาววาทีนี้ ทองคำ
หลักฐานเดิม น.ส.๓ ก. เลขที่ ๑๙๒๕ ตำบลท่าหิน อำเภอสวี จังหวัดชุมพร



INDIAN 1975 / UTM Zone 47 N

แผนที่ภูมิประเทศ ลำดับชุด L7017

มาตราส่วน 1:4,000



ลงชื่อ.....ผู้จัดทำแผนที่

(นายจรณธร วงศ์เณร)

ตำแหน่ง นายช่างรังวัดปฏิบัติงาน



สำนักงานที่ดินจังหวัดชุมพร สาขาสวี