



ที่ ปท๐๐๒๐.๐๑/๑๔๗๙๓

สำนักงานที่ดินจังหวัดปทุมธานี สาขาธัญบุรี
ต.รังสิต อ.ธัญบุรี
จ.ปทุมธานี ๑๒๑๑๐

วันที่ ๘ เดือน กรกฎาคม พ.ศ. ๒๕๖๙

เรื่อง การปิดหนังสือแจ้งผู้มีสิทธิในที่ดินข้างเคียงให้มาลงชื่อรับรองแนวเขตที่ดินหรือคัดค้านการรังวัด (ท.ด. ๘๑)
เรียน เจ้าพนักงานที่ดินจังหวัดปทุมธานี สาขาธัญบุรี
สิ่งที่ส่งมาด้วย หนังสือ เรื่อง การแจ้งผู้มีสิทธิในที่ดินข้างเคียงให้มาลงชื่อรับรองแนวเขตที่ดินหรือคัดค้านการรังวัด
(ท.ด.๘๑) จำนวน ๔ ฉบับ

สำนักงานที่ดินจังหวัดปทุมธานี สาขาธัญบุรี ขอส่งหนังสือ
เรื่อง การแจ้งผู้มีสิทธิในที่ดินข้างเคียงให้มาลงชื่อรับรองแนวเขตที่ดินหรือคัดค้านการรังวัด (ท.ด.๘๑)
กรณี นายทวีวัฒน์ ไสวรัตน์พงศ์ และผู้ถือกรรมสิทธิ์รวม
ขอรังวัด สอบเขตโฉนดที่ดินและแบ่งหักเป็นที่สาธารณประโยชน์ โฉนดที่ดิน เลขที่ ๕๙๔๗ หมู่ที่
ที่ดินระวาง 5137 II 0260 (1:4000) เลขที่ดิน ๒๕
ตำบล/แขวง หนองสามวัง อำเภอ/เขต หนองเสือ จังหวัด ปทุมธานี
มาเพื่อให้ท่านปิดไว้ ณ สำนักงานที่ดินจังหวัดปทุมธานี สาขาธัญบุรี
ตามความในกฎกระทรวงการติดต่อผู้มีสิทธิในที่ดินข้างเคียงใหม่มาระวางแนวเขตในการรังวัดสอบเขตโฉนดที่ดินเฉพาะ
ราย พ.ศ. ๒๕๖๕ และเมื่อได้ปิดหนังสือแจ้งแล้ว ขอได้โปรดนำส่งหลักฐานการปิดหนังสือแจ้งท้ายหนังสือฉบับนี้ให้
เจ้าพนักงานที่ดินทราบด้วย

ขอแสดงความนับถือ

(นายอชิรัชญ์ ยกฉวี)
นายช่างรังวัดอาวุโส

ฝ่ายรังวัด โทร. ๐๒-๙๐๔-๑๓๕๓

ช่างรังวัด นายพงษ์เทพ ฤทธิผลง โทร. ๐๘-๑๘๓๖-๘๓๗๐

(ลำดับรับเรื่อง ๙๐๐๕ วันที่ ๑๓ มีนาคม ๒๕๖๙ ร.ว.๑๒ ๕๔๓/๒๕๖๙)

หลักฐานการปิดหนังสือแจ้ง (ท.ด. ๘๑)

เรียน เจ้าพนักงานที่ดินจังหวัดปทุมธานี สาขาธัญบุรี

ตามหนังสือ ที่ ปท๐๐๒๐.๐๑/๑๔๗๙๓ ลงวันที่ ๘ กรกฎาคม ๒๕๖๙

จัดส่งหนังสือ เรื่อง การแจ้งผู้มีสิทธิในที่ดินข้างเคียงให้มาลงชื่อรับรองแนวเขตที่ดินหรือคัดค้านการรังวัด (ท.ด. ๘๑)

กรณี นายทวีวัฒน์ ไสวรัตน์พงศ์ และผู้ถือกรรมสิทธิ์รวม

ขอรังวัด สอบเขตโฉนดที่ดินและแบ่งหักเป็นที่สาธารณประโยชน์

ตามหลักฐาน โฉนดที่ดิน เลขที่ ๕๙๔๗ หมู่ที่ อำเภอ หนองเสือ

ซึ่งข้าพเจ้าได้ปิดหนังสือ ณ สำนักงานที่ดินจังหวัดปทุมธานี สาขาธัญบุรี เสร็จแล้ว

เมื่อวันที่ เดือน พ.ศ.

จึงเรียนมาเพื่อทราบ

ลงชื่อ ผู้ปิดหนังสือแจ้ง (ท.ด. ๘๑)

ลงชื่อ พยาน

ลงชื่อ พยาน

ฝ่ายรังวัด โทร. ๐๒-๙๐๔-๑๓๕๓

ช่างรังวัด นายพงษ์เทพ ฤทธิผลง โทร. ๐๘-๑๘๓๖-๘๓๗๐

(ลำดับรับเรื่อง ๙๐๐๕ วันที่ ๑๓ มีนาคม ๒๕๖๙ ร.ว.๑๒ ๕๔๓/๒๕๖๙)



ที่ ปท๐๐๒๐.๐๓/๑๔๗๘๗

สำนักงานที่ดินจังหวัดปทุมธานี สาขาธัญบุรี
ต.รังสิต อ.ธัญบุรี
จ.ปทุมธานี ๑๒๑๑๐


วันที่ ๘ เดือน กรกฎาคม พ.ศ. ๒๕๖๙

เรื่อง การแจ้งผู้มีสิทธิในที่ดินข้างเคียงให้มาลงชื่อรับรองแนวเขตที่ดินหรือคัดค้านการรังวัด
เรียน นายอิทธิพงษ์ คำศรี

ด้วย นายทวีวัฒน์ ไสวรัตน์พงศ์ และผู้ถือกรรมสิทธิ์รวม
ได้ขอ สอบเขตโฉนดที่ดินและแบ่งหักเป็นที่สาธารณประโยชน์
ที่ดินตาม โฉนดที่ดิน เลขที่ ๕๙๔๗ หมู่ที่ -
ตำบล/แขวง หนองสามวัง อำเภอ/เขต หนองเสือ จังหวัด ปทุมธานี
พนักงานเจ้าหน้าที่ได้ออกไปทำการ รังวัด เสร็จแล้ว
เมื่อวันที่ ๔ เดือน มิถุนายน พ.ศ. ๒๕๖๙ ปรากฏว่าที่ดินแปลงนี้มีแนวเขตติดต่อกับที่ดินของท่าน
แต่เนื่องจากท่านหรือผู้แทนของท่าน ไม่ได้ประวัชชีแนวเขตและ ลงชื่อรับรองแนวเขตที่ดิน
ตาม โฉนดที่ดิน เลขที่ ๑๘๔๑๑ ซึ่งเป็นที่ดินของท่าน โดยสำนักงานที่ดินได้มีหนังสือ
เรื่อง การระวัชชีแนวเขตและลงชื่อรับรองเขตที่ดิน แจ้งให้ทราบทางไปรษณีย์ ลงทะเบียนตอบรับ
ฉบับเลขที่ RB๘๑๓๖๑๒๒๒๔TH ลงวันที่ ๑๒ พฤษภาคม ๒๕๖๙ แต่ไม่อาจติดต่อท่านให้มาระวัชชีแนวเขตได้
ไม่มีหลักฐานการตอบรับ

ฉะนั้น จึงขอให้ท่านไปตรวจสอบแนวเขตที่ดินของท่านว่า ตามที่ผู้ขอพนักงานเจ้าหน้าที่ทำการ
รังวัดปักหลักเขตที่ดิน ไว้แล้วนั้น จะเป็นการถูกต้องหรือเหลื่อมล้ำแนวเขตที่ดินของท่านหรือไม่
เสร็จแล้วขอให้ท่านไปพบพนักงานเจ้าหน้าที่ เพื่อลงชื่อรับรองแนวเขตหรือคัดค้านภายในกำหนด ๓๐ วัน นับแต่วันที่ได้อ
ส่งหนังสือนี้ หากท่านไม่ดำเนินการอย่างหนึ่งอย่างใด ภายในกำหนดดังกล่าว พนักงานเจ้าหน้าที่จะดำเนินการแก้ไขแผนที่
หรือเนื้อที่ให้แก่ผู้ขอ โดยไม่ต้องมีการรับรองแนวเขต ตามมาตรา ๖๙ ทวิ แห่งประมวลกฎหมายที่ดิน ซึ่งแก้ไขเพิ่มเติมโดย
พระราชบัญญัติแก้ไขเพิ่มเติมประมวลกฎหมายที่ดิน (ฉบับที่ ๔) พ.ศ. ๒๕๒๘

ขอแสดงความนับถือ


.....
(นายพงษ์เทพ ฤทธิผล)
พนักงานเจ้าหน้าที่

ฝ่ายรังวัด โทร. ๐๒-๙๐๔-๑๓๕๓

นายช่างรังวัด นายพงษ์เทพ ฤทธิผล โทร. ๐๘-๑๘๓๖-๘๓๗๐

(ลำดับรับเรื่อง ๙๐๐๕ วันที่ ๑๓ มีนาคม ๒๕๖๙ ร.ว. ๑๒ ๕๔๓/๒๕๖๙)



ที่ ปท๐๐๒๐.๐๑/๑๔๗๘๘

สำนักงานที่ดินจังหวัดปทุมธานี สาขาธัญบุรี
ต.รังสิต อ.ธัญบุรี
จ.ปทุมธานี ๑๒๑๑๐


วันที่ ๘ เดือน กรกฎาคม พ.ศ. ๒๕๖๙

เรื่อง การแจ้งผู้มีสิทธิในที่ดินข้างเคียงให้มาลงชื่อรับรองแนวเขตที่ดินหรือคัดค้านการรังวัด
เรียน นางดารุณี อรุณทอง

ด้วย นายทวีวัฒน์ ไสวรัตน์พงศ์ และผู้ถือกรรมสิทธิ์รวม
ได้ขอ สอบเขตโฉนดที่ดินและแบ่งหักเป็นที่สาธารณประโยชน์
ที่ดินตาม โฉนดที่ดิน เลขที่ ๕๙๔๗ หมู่ที่
ตำบล/แขวง หนองสามวัง อำเภอ/เขต หนองเสือ จังหวัด ปทุมธานี
พนักงานเจ้าหน้าที่ได้ออกไปทำการ รังวัดเสร็จแล้ว
เมื่อวันที่ ๔ เดือน มิถุนายน พ.ศ. ๒๕๖๙ ปรากฏว่าที่ดินแปลงนี้มีแนวเขตติดต่อกับที่ดินของท่าน
แต่เนื่องจากท่านหรือผู้แทนของท่าน ไม่ได้ไประวางชี้แนวเขตและ ลงชื่อรับรองแนวเขตที่ดิน
ตาม โฉนดที่ดิน เลขที่ ๑๘๔๑๒ ซึ่งเป็นที่ดินของท่าน โดยสำนักงานที่ดินได้มีหนังสือ
เรื่อง การระวางชี้แนวเขตและลงชื่อรับรองเขตที่ดิน แจ้งให้ทราบทางไปรษณีย์ ลงทะเบียนตอบรับ
ฉบับเลขที่ RB๘๑๓๖๑๒๒๓๘.๓H ลงวันที่ ๑๒ พฤษภาคม ๒๕๖๙ แต่ไม่อาจติดต่อกับท่านให้มาระวางชี้แนวเขตได้
ไม่มีหลักฐานการตอบรับ

ฉะนั้น จึงขอให้ท่านไปตรวจสอบแนวเขตที่ดินของท่านว่า ตามที่ผู้ขออนุญาตพนักงานเจ้าหน้าที่ทำการ
รังวัดปักหลักเขตที่ดินไว้แล้วนั้น จะเป็นการถูกต้องหรือเหลือมล้ำแนวเขตที่ดินของท่านหรือไม่
เสร็จแล้วขอให้ท่านไปพบพนักงานเจ้าหน้าที่ เพื่อลงชื่อรับรองแนวเขตหรือคัดค้านภายในกำหนด ๓๐ วัน นับแต่วันที่ได้
ส่งหนังสือนี้ หากท่านไม่ดำเนินการอย่างหนึ่งอย่างใด ภายในกำหนดดังกล่าว พนักงานเจ้าหน้าที่จะดำเนินการแก้ไขแผนที่
หรือเนื้อที่ให้แก่ผู้ขอ โดยไม่ต้องมีการรับรองแนวเขต ตามมาตรา ๖๙ ทวิ แห่งประมวลกฎหมายที่ดิน ซึ่งแก้ไขเพิ่มเติมโดย
พระราชบัญญัติแก้ไขเพิ่มเติมประมวลกฎหมายที่ดิน (ฉบับที่ ๔) พ.ศ. ๒๕๒๘

ขอแสดงความนับถือ


.....
(นายพงษ์เทพ ฤทธิผล)
พนักงานเจ้าหน้าที่

ฝ่ายรังวัด โทร. ๐๒-๙๐๔-๑๓๕๓
นายช่างรังวัด นายพงษ์เทพ ฤทธิผล โทร. ๐๘-๑๘๓๖-๘๓๗๐
(ลำดับรับเรื่อง ๙๐๐๕ วันที่ ๑๓ มีนาคม ๒๕๖๙ ร.ว. ๑๒ ๕๔๓/๒๕๖๙)



ที่ ปท๐๐๒๐.๐๑/๑๔๗๘๘

สำนักงานที่ดินจังหวัดปทุมธานี สาขาชัยบุรี
ต.รังสิต อ.ชัยบุรี
จ.ปทุมธานี ๑๒๑๑๐


วันที่ ๘ เดือน กรกฎาคม พ.ศ. ๒๕๖๙

เรื่อง การแจ้งผู้มีสิทธิในที่ดินข้างเคียงให้มาลงชื่อรับรองแนวเขตที่ดินหรือคัดค้านการรังวัด
เรียน นางดารุณี อรุณทอง

ด้วย นายทวีวัฒน์ โสวรัตนพงศ์ และผู้ถือกรรมสิทธิ์รวม
ได้ขอ สอนเขตโฉนดที่ดินและแบ่งหักเป็นที่สาธารณประโยชน์
ที่ดินตาม โฉนดที่ดิน เลขที่ ๕๙๔๗ หมู่ที่ -
ตำบล/แขวง หนองสามวัง อำเภอ/เขต หนองเสือ จังหวัด ปทุมธานี
พนักงานเจ้าหน้าที่ได้ออกไปทำการ รังวัด
เมื่อวันที่ ๕ เดือน มิถุนายน พ.ศ. ๒๕๖๙ ปรากฏว่าที่ดินแปลงนี้มีแนวเขตติดต่อกับที่ดินของท่าน
แต่เนื่องจากท่านหรือผู้แทนของท่าน ไม่ได้ไประวางชี้แนวเขตและ ลงชื่อรับรองแนวเขตที่ดิน
ตาม โฉนดที่ดิน เลขที่ ๑๘๔๑๒ ซึ่งเป็นที่ดินของท่าน โดยสำนักงานที่ดินได้มีหนังสือ
เรื่อง การระวางชี้แนวเขตและลงชื่อรับรองเขตที่ดิน แจ้งให้ทราบทางไปรษณีย์ ลงทะเบียนตอบรับ
ฉบับเลขที่ RB๘๑๓๖๑๒๒๔๑TH ลงวันที่ ๑๒ พฤษภาคม ๒๕๖๙ แต่ไม่อาจติดต่อท่านให้มาระวางชี้แนวเขตได้
ไม่มีหลักฐานการตอบรับ

ฉะนั้น จึงขอให้ท่านไปตรวจสอบแนวเขตที่ดินของท่านว่า ตามที่ผู้ขอพนักงานเจ้าหน้าที่ทำการ
รังวัดปักหลักเขตที่ดิน ไว้แล้วนั้น จะเป็นการถูกต้องหรือเหลือมล้ำแนวเขตที่ดินของท่านหรือไม่
เสร็จแล้วขอให้ท่านไปพบพนักงานเจ้าหน้าที่ เพื่อลงชื่อรับรองแนวเขตหรือคัดค้านภายในกำหนด ๓๐ วัน นับแต่วันที่ได้
ส่งหนังสือนี้ หากท่านไม่ดำเนินการอย่างหนึ่งอย่างใด ภายในกำหนดดังกล่าว พนักงานเจ้าหน้าที่จะดำเนินการแก้ไขแผนที่
หรือเนื้อที่ให้แก่ผู้ขอ โดยไม่ต้องมีการรับรองแนวเขต ตามมาตรา ๖๙ ทวิ แห่งประมวลกฎหมายที่ดิน ซึ่งแก้ไขเพิ่มเติมโดย
พระราชบัญญัติแก้ไขเพิ่มเติมประมวลกฎหมายที่ดิน (ฉบับที่ ๔) พ.ศ. ๒๕๒๘

ขอแสดงความนับถือ


.....
(นายพงษ์เทพ ฤทธิผลง)
พนักงานเจ้าหน้าที่

ฝ่ายรังวัด โทร. ๐๒-๙๐๔-๑๓๕๓

นายช่างรังวัด นายพงษ์เทพ ฤทธิผลง โทร. ๐๘-๑๘๓๖-๘๓๗๐

(ลำดับรับเรื่อง ๙๐๐๕ วันที่ ๑๓ มีนาคม ๒๕๖๙ ร.ว. ๑๒ ๕๔๓/๒๕๖๙)



ที่ ปท๐๐๒๐.๐๑/๑๔๗๙๐

สำนักงานที่ดินจังหวัดปทุมธานี สาขาชัยบุรี
ต.รังสิต อ.ชัยบุรี
จ.ปทุมธานี ๑๒๑๑๐

วันที่ ๘ เดือน กรกฎาคม พ.ศ. ๒๕๖๙

เรื่อง การแจ้งผู้มีสิทธิในที่ดินข้างเคียงให้มาลงชื่อรับรองแนวเขตที่ดินหรือคัดค้านการรังวัด
เรียน น.ส.วันเพ็ญ ดีศุภกุล

ด้วย นายทวีวัฒน์ ไสวรัตน์พงศ์ และผู้ถือกรรมสิทธิ์รวม
ได้ขอ สอนเขตโฉนดที่ดินและแบ่งหักเป็นที่สาธารณประโยชน์
ที่ดินตาม โฉนดที่ดิน เลขที่ ๕๙๔๗ หมู่ที่ -
ตำบล/แขวง หนองสามวัง อำเภอ/เขต หนองเสือ จังหวัด ปทุมธานี
พนักงานเจ้าหน้าที่ได้ออกไปทำการ รังวัด
เมื่อวันที่ ๔ เดือน มิถุนายน พ.ศ. ๒๕๖๙ ปรากฏว่าที่ดินแปลงนี้มีแนวเขตติดต่อกับที่ดินของท่าน
แต่เนื่องจากท่านหรือผู้แทนของท่าน ไม่ได้ไประวางชี้แนวเขตและ ลงชื่อรับรองแนวเขตที่ดิน
ตาม โฉนดที่ดิน เลขที่ ๑๘๔๑๓ ซึ่งเป็นที่ดินของท่าน โดยสำนักงานที่ดินได้มีหนังสือ
เรื่อง การระวางชี้แนวเขตและลงชื่อรับรองเขตที่ดิน แจ้งให้ทราบทางไปรษณีย์ ลงทะเบียนตอบรับ
ฉบับเลขที่ RB๘๑๓๖๑๒๒๕๕TH ลงวันที่ ๑๒ พฤษภาคม ๒๕๖๙ แต่ไม่อาจติดต่อกับท่านให้มาระวางชี้แนวเขตได้
ไม่มีหลักฐานการตอบรับ

ฉะนั้น จึงขอให้ท่านไปตรวจสอบแนวเขตที่ดินของท่านว่า ตามที่ผู้ขออนำพนักงานเจ้าหน้าที่ทำการ
รังวัดปักหลักเขตที่ดิน ไว้แล้วนั้น จะเป็นการถูกต้องหรือเปลือมล้าแนวเขตที่ดินของท่านหรือไม่
เสร็จแล้วขอให้ท่านไปพบพนักงานเจ้าหน้าที่ เพื่อลงชื่อรับรองแนวเขตหรือคัดค้านภายในกำหนด ๓๐ วัน นับแต่วันที่ได้
ส่งหนังสือนี้ หากท่านไม่ดำเนินการอย่างหนึ่งอย่างใด ภายในกำหนดดังกล่าว พนักงานเจ้าหน้าที่จะดำเนินการแก้ไขแผนที่
หรือเนื้อที่ให้แก่ผู้ขอ โดยไม่ต้องมีการรับรองแนวเขต ตามมาตรา ๖๙ ทวิ แห่งประมวลกฎหมายที่ดิน ซึ่งแก้ไขเพิ่มเติมโดย
พระราชบัญญัติแก้ไขเพิ่มเติมประมวลกฎหมายที่ดิน (ฉบับที่ ๔) พ.ศ. ๒๕๒๘

ขอแสดงความนับถือ

(นายพงษ์เทพ กุทธิแผลง)
พนักงานเจ้าหน้าที่

ฝ่ายรังวัด โทร. ๐๒-๙๐๔-๑๓๕๓
นายช่างรังวัด นายพงษ์เทพ กุทธิแผลง โทร. ๐๘-๑๘๓๖-๘๓๗๐
(ลำดับรับเรื่อง ๙๐๐๕ วันที่ ๑๓ มีนาคม ๒๕๖๙ ร.ว. ๑๒ ๕๕๓/๒๕๖๙)